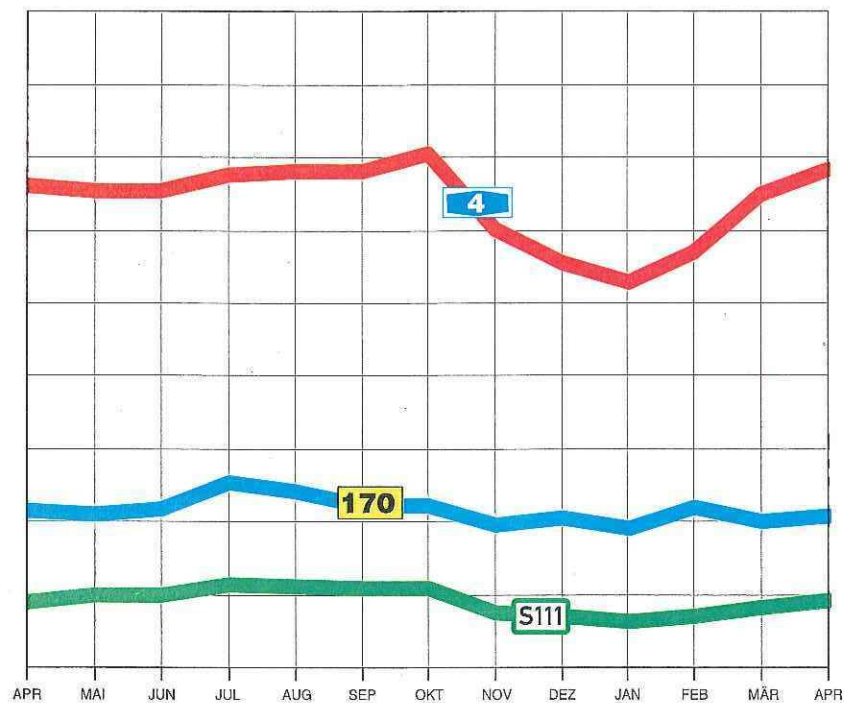


# Automatische Straßenverkehrszählungen in Sachsen

Januar - Dezember 2004



Freistaat  Sachsen

Staatsministerium für Wirtschaft und Arbeit

---

## INHALTSVERZEICHNIS

<b>1</b>	<b>ERGEBNISSE AUF EINEN BLICK</b>	<b>3</b>
1.1	Verkehrsstärken	3
1.2	Geschwindigkeiten	3
1.3	Spitzenwerte der Verkehrsstärke	3
<b>2</b>	<b>ÜBERSICHT ZU DEN DAUERZÄHLSTELLEN</b>	<b>4</b>
2.1	Lage der Dauerzählstellen und Verkehrsstärken	4
2.2	Übersichtskarte	5
<b>3</b>	<b>VERKEHRSTÄRKEN</b>	<b>7</b>
3.1	Durchschnittliche und maximale Verkehrsstärken aller Tage (Mo-So)	7
3.2	Durchschnittliche Verkehrsstärken nach Tagesgruppen und Tag/Nacht-Werte	13
3.3	Durchschnittliche Verkehrsstärken aller Tage (Mo-So) nach Fahrzeugarten	19
<b>4</b>	<b>GESCHWINDIGKEITEN</b>	<b>25</b>
4.1	Geschwindigkeiten auf Bundesautobahnen (Mo-So)	25
4.2	Geschwindigkeiten auf Bundesstraßen (Mo-So)	26
4.3	Geschwindigkeiten auf Staatsstraßen (Mo-So)	28
4.4	Geschwindigkeiten an Grenzübergängen (Mo-So)	29
<b>5</b>	<b>FAHRZEUGARTEN UND FAHRZEUGGRUPPEN</b>	<b>31</b>
<b>6</b>	<b>ABKÜRZUNGEN</b>	<b>31</b>

**Herausgeber:** Sächsisches Staatsministerium für Wirtschaft und Arbeit, Abteilung Verkehr und Straßenbau, Dresden.

**Redaktion:** LISt Gesellschaft für Straßenwesen und ingenieurtechnische Dienstleistungen mbH

**Auswertung und Herstellung:** Büro für Angewandte Statistik, Aachen.

# 1 ERGEBNISSE AUF EINEN BLICK

## 1.1 Verkehrsstärken

Straßenklasse	DTV (Mo-So)			DTV (Mo-Fr)		
	[Kfz/24h]	Änderung 04/03	Anteil SV Am DTV	[Kfz/24h]	Änderung 04/03	Anteil SV am DTV
Bundesautobahnen <sup>1</sup>	41061	+ 3,4%	15,4%	43338	+ 3,6%	18,7%
Bundesstraßen (freie Strecken)	7734	+ 0,8%	8,8%	8346	+ 0,2%	10,5%
Staatsstraßen (freie Strecken)	3585	+ 0,6%	7,4%	3884	+ 0,1%	9,0%

Straße / Abschnitt <sup>1</sup>	DTV (Mo-So)			DTV (Mo-Fr)		
	[Kfz/24h]	Änderung 04/03	Anteil SV Am DTV	[Kfz/24h]	Änderung 04/03	Anteil SV Am DTV
BAB A 4 (LG Thüringen – AD Chemnitz)	34741	+ 1,6%	15,1%	37830	+ 1,0%	18,2%
BAB A 4 (AD Chemnitz – AD Dresden-Nord)	65913	+ 2,6%	15,3%	69181	+ 2,7%	18,6%
BAB A 4 (AD Dresden-Nord – Bundesgrenze)	28391	+ 9,6%	16,3%	29882	+ 9,8%	19,2%
BAB A 13 (AD Dresden-Nord – Landesgrenze)	33740	+ 2,9%	14,4%	34994	+ 3,5%	18,0%
BAB A 14 (AK Schkeuditzer Kreuz – AD Nossen)	39701	+ 4,3%	16,6%	43027	+ 4,0%	20,2%
BAB A 72 (Landesgrenze – AD Chemnitz)	39870	+ 0,1%	14,2%	40978	+ 0,1%	17,5%
B 92 (E 49) (Bundesgrenze – BAB A 72)	9172	+ 1,7%	11,8%	9690	+ 0,7%	14,6%
B 170 (E 55) (Bundesgrenze – Dresden)	11812	+11,2%	16,5%	12270	+11,6%	19,8%

<sup>1</sup> Alle DTV-Werte sind auf der Basis der Strassenverkehrszählung 2000 berechnet.

## 1.2 Geschwindigkeiten

Geschwindigkeits-Mess-Stelle	V <sub>zul</sub> an der Mess-Stelle [km/h]		V <sub>85</sub> an der Mess-Stelle [km/h]			
	IN-Richtung	GG-Richtung	LV		SGV	
			IN-Richtung	GG-Richtung	IN-Richtung	GG-Richtung
AD Dresden-Nord (W) IN-Ri.: AD Dresden N; GG-Ri.: Chemnitz	130	130	--	--	--	--
Rothschönberg (A 4) IN-Ri.: Dresden; GG-Ri.: Chemnitz	keine Begrenzung	keine Begrenzung	>160	>160	91	93
Schönfeld (A 13) IN-Ri.: Berlin; GG-Ri.: Dresden	130	130	137	139	89	89
Radefeld (A 14) IN-Ri.: Leipzig; GG-Ri.: Halle	130	130	>160	>160	94	89
Heinersgrün (A 72) IN-Ri.: Chemnitz; GG-Ri.: Hof	keine Begrenzung	keine Begrenzung	146	152	95	94
Gaschwitz (B 2) IN-Ri.: Leipzig; GG-Ri.: Gera	100	80	>120	>120	>100	>100
Röhrsdorf (B 95) IN-Ri.: Chemnitz; GG-Ri.: Leipzig	100	100	86	86	74	72
Heidenau (B 172) IN-Ri.: Pirna; GG-Ri.: Dresden	60	60	60	65	58	59

## 1.3 Spitzenwerte der Verkehrsstärke

Zählstelle	Q <sub>max</sub> [Kfz/24h]	am...	DTV (Mo-So) [Kfz/24h]
AD Dresden-Nord (W)	122 064	Fr, 28.05.	85 311
Rothschönberg (A 4)	109 126	Fr, 28.05.	74 225
Schönfeld (A 13)	47 867	Fr, 28.05.	29 939
Radefeld (A 14)	80 078	Fr, 8.10.	57 286
Heinersgrün (A 72)	58 934	Mi, 19.05.	36 650
Gaschwitz (B 2)	*53 356	Di, 28.12.	37 557
Röhrsdorf (B 95)	28 617	Fr, 3.12.	22 840
Heidenau (B 172)	28 723	Mi, 19.05.	23 541

DTV	Durchschnittliche tägliche Verkehrsstärke	* Wert geschätzt
Q <sub>max</sub>	höchste tägliche Verkehrsstärke	
V <sub>zul</sub>	zulässige Höchstgeschwindigkeit	
V <sub>85</sub>	Geschwindigkeit, die von 85% aller Kfz nicht überschritten wird	
SV	Schwerverkehr (Lkw mit/ohne Anhänger, Sattel-Kfz, Busse)	
LV	Leichtverkehr ohne Anhänger (Pkw, Lieferwagen, Kräder, nicht klassifizierbare Kfz)	
SGV	schwerer Güterverkehr (Lkw mit/ohne Anhänger, Sattel-Kfz)	



## 2 ÜBERSICHT ZU DEN DAUERZÄHLSTELLEN

### 2.1 Lage der Dauerzählstellen und Verkehrsstärken

Nr.	Straße	Zählstelle		DTV (Mo-So) [Kfz/24h]	
		Nummer	Name	Kfz	SV
1	A 14	4539-4101	RADEFELD	57286	9278
2	A 14	4742-4102	AMMELSHAIN	*41239	*6539
3	A 14	4945-4103	CHOREN	31111	5717
5	A 4	4946-4105	ROTHSCHÖNBERG	74225	12339
6	A 4	5044-4106	GERSDORF	59764	9711
7	A 4	5142-4107	HOHENSTEIN	36975	5595
8	A 72	5242-4108	LEUKERSDORF	*48274	*5826
9	A 72	5637-4109	HEINERSGRÜN	36650	5990
10	A 4	4848-4120	DRESDEN-NORD (W)	85311	11412
22	A 13	4648-4111	SCHÖNFELD	29939	4630
47	A 72	5340-4113	HIRSCHFELD	39284	5942
48	A 72	5439-4114	GOSPERSGRÜN	44335	6175
49	A 4	4755-4115	KÖNIGSHAINER BERGE	14516	2612
50	A 4	4851-4116	BURKAU	32101	5261
51	A 4	4849-4117	WACHAU	39759	6383
56	A 17	4947-4118	GOMPITZ	18197	1890
58	A 4	4848-4121	AD DRESDEN-NORD (O)	54311	8234
59	A 13	4848-4119	AD DRESDEN-NORD (N)	41259	5640

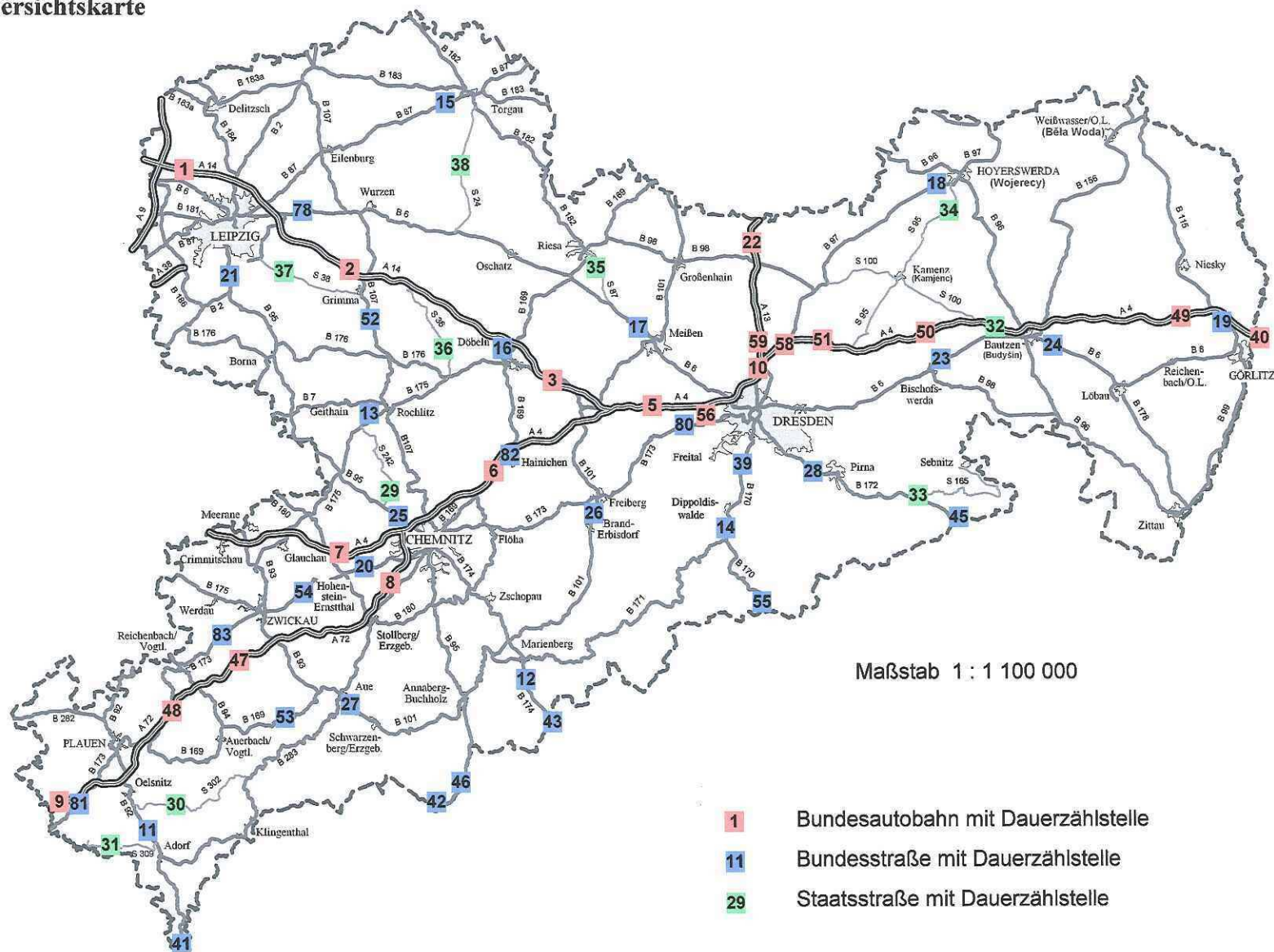
Nr.	Straße	Zählstelle		DTV (Mo-So) [Kfz/24h]	
		Nummer	Name	Kfz	SV
29	S 242	5042-4251	HARTMANNSDORF	9179	656
30	S 302	5539-4252	ARNOLDSGRÜN	3655	185
31	S 309	5638-4253	TIEFENBRUNN	1679	50
32	S 100	4852-4254	PRISCHWITZ	2980	284
33	S 165	5051-4255	KIRNITZSCHTAL	1825	105
34	S 95	4651-4261	WITTICHENAU 2	3094	254
35	S 87	4745-4257	RIESA	3523	101
36	S 36	4843-4258	MINKWITZ	5131	404
37	S 38	4740-4259	LIEBERTWOLKWITZ	19591	1126
38	S 24	4543-4260	SITZENRODA	3482	333

Nr.	Straße	Zählstelle		DTV (Mo-So) [Kfz/24h]	
		Nummer	Name	Kfz	SV
11	B 92	5639-4201	ADORF	10876	1274
12	B 174	5344-4202	MARIENBERG	7237	293
13	B 175	4942-4203	ROCHLITZ	4231	395
14	B 170	5148-4294	DIPPOLDISWALDE	12031	2182
15	B 87	4443-4205	TORGAU	8658	1078
16	B 169	4844-4206	DÖBELN	12448	1901
17	B 6	4846-4207	MEISSEN	10008	861
18	B 97	4551-4208	HOYERSWERDA	11044	696
19	B 115	4755-4209	GÖRLITZ	8954	500
20	B 173	5242-4210	MITTELBACHER BERG	5595	548
21	B 2	4740-4211	GASCHWITZ	37557	2257
23	B 6	4851-4212	BISCHOWSWERDA	9486	536
24	B 6	4853-4213	KUBSCHÜTZ	*12908	*1626
25	B 95	5143-4214	RÖHRSDORF	22840	2307
26	B 101	5145-4215	FREIBERG	16402	991
27	B 101	5442-4216	AUE	18333	1045
28	B 172	5049-4217	HEIDENAU	23541	1289
39	B 170	5048-4218	POSSENDORFER BERG	17464	2471
46	B 95	5544-4224	HAMMERUNTERWIESENTHAL	4337	229
52	B 107	4842-4225	GROSSBOTHEN	5995	506
53	B 169	5441-4226	HUNDSHÜBEL	4937	365
54	B 173	5241-4227	MÜLSEN ST. JACOB	4617	333
78	B 6	4641-4229	GERICHSHAIN	12674	798
80	B 173	4947-4231	GRUMBACH	8521	714
81	B 173	5538-4233	GROSSZÖBERN	2476	100
82	B 169	5044-4230	HAİNICHEN	4728	569
83	B 173	5340-4232	LICHTENTANNE	9099	868

Nr.	Straße	Zählstelle		DTV (Mo-So) [Kfz/24h]	
		Nummer	Name	Kfz	SV
40	A 4	4856-4112	LUDWIGSDORF (GÜG)	10569	2192
41	B 92	5839-4219	SCHÖNBERG (GÜG)	4321	714
42	B 95	5543-4220	OBERWIESENTHAL (GÜG)	3948	36
43	B 174	5445-4221	REITZENHAIN (GÜG)	6659	138
55	B 170	5248-4228	ALTENBERG (GÜG)	6067	1807
45	B 172	5151-4223	SCHMILKA (GÜG)	3900	31



## 2.2 Übersichtskarte



### 3 VERKEHRSSTÄRKEN

#### 3.1 Durchschnittliche und maximale Verkehrsstärken aller Tage (Mo-So)

Nr.	Straße	Zählstelle auf Bundesautobahn		FS	IN-Richtung GG-Richtung Querschnitt	GT GT GT	Mittelwert					Tagesspitzenwert			Stundenspitzenwert			
		Nummer	Name				DTV-Kfz [Kfz/24h]	04/03 [%]	DTV-SV [Kfz/24h]	Ant. SV [%]	04/03 [%]	Q <sub>max</sub> [Kfz/24h]	Tag	Datum	q <sub>max</sub> [Kfz/h]	Tag	Datum	Stunde
1	A 14	4539-4101	RADEFELD	3	Leipzig	344	28804		4692	16,3		42667	FR	8. Okt	3591	SA	9. Okt	10-11
				3	Halle	343	28482		4586	16,1		38262	DI	1. Jun	3174	FR	8. Okt	16-17
				6	Querschnitt	343	57286	5,3	9278	16,2	5,5	80078	FR	8. Okt	6239	MI	19. Mai	16-17
2	A 14	4742-4102	AMMELSHAIN	2	Dresden	0	20717		3343	16,1		*31008	*FR	* 8. Okt	*2767	*MI	*19. Mai	*16-17
				2	Leipzig	0	20522		3196	15,6		*27086	*DI	* 1. Jun	*2673	*MO	* 1. Nov	* 6- 7
				4	Querschnitt	0	41239	4,0	6539	15,9	6,3	*57874	*FR	* 8. Okt	*4604	*FR	* 8. Okt	*14-15
3	A 14	4945-4103	CHOREN	2	Dresden	342	15682		2899	18,5		23886	MI	19. Mai	2329	SO	9. Mai	17-18
				2	Leipzig	342	15429		2818	18,3		20740	FR	8. Okt	2132	SA	9. Okt	9-10
				4	Querschnitt	342	31111	3,7	5717	18,4	6,6	43996	MI	19. Mai	3765	MI	19. Mai	16-17
5	A 4	4946-4105	ROTHSCHÖNBERG	3	Dresden	361	37579		6272	16,7		62871	FR	28. Mai	4775	FR	28. Mai	19-20
				3	Chemnitz	361	36646		6067	16,6		57615	SO	23. Mai	5096	SO	23. Mai	11-12
				6	Querschnitt	361	74225	3,5	12339	16,6	7,0	109126	FR	28. Mai	8485	MI	19. Mai	16-17
6	A 4	5044-4106	GERSDORF	3	Dresden	366	30151		4896	16,2		51734	FR	28. Mai	3912	FR	18. Jun	19-20
				3	Chemnitz	366	29613		4815	16,3		49345	SO	23. Mai	4305	SO	23. Mai	12-13
				6	Querschnitt	366	59764	2,4	9711	16,2	4,1	89087	FR	28. Mai	6863	MO	12. Apr	14-15
7	A 4	5142-4107	HOHENSTEIN	2	Chemnitz	43	18170		2789	15,3		*31314	*FR	*28. Mai	*2367	*MI	*19. Mai	* 6- 7
				2	Gera	302	18805		2806	14,9		31212	DI	1. Jun	*2533	*DI	* 1. Jun	*16-17
				4	Querschnitt	43	36975	1,7	5595	15,1	2,6	*59051	*MI	*19. Mai	*4518	*MI	*19. Mai	*16-17
8	A 72	5242-4108	LEUKERSDORF	2	Chemnitz	0	24255		2940	12,1		*50045	*MI	*19. Mai	*4111	*MI	*19. Mai	* 6- 7
				2	Zwickau	0	24019		2886	12,0		*42955	*DI	*13. Apr	*3776	*DI	* 1. Jun	*16-17
				4	Querschnitt	0	48274	0,6	5826	12,1	1,6	*80093	*MI	*19. Mai	*6104	*MI	*19. Mai	*16-17
9	A 72	5637-4109	HEINERSGRÜN	2	Plauen	298	18364		3027	16,5		37340	MI	19. Mai	3380	FR	20. Feb	15-16
				2	Hof	298	18286		2963	16,2		39292	MO	12. Apr	3552	MO	12. Apr	15-16
				4	Querschnitt	298	36650	-1,8	5990	16,3	-1,1	58934	MI	19. Mai	5142	MO	12. Apr	14-15
10	A 4	4848-4120	AD DRESDEN – NORD (W)	4	AD Dresden-Nord	363	42368		5682	13,4		67412	DO	8. Apr	5234	MO	31. Mai	17-18
				4	Chemnitz	363	42943		5730	13,3		71716	FR	28. Mai	5812	FR	28. Mai	17-18
				8	Querschnitt	363	85311	-	11412	13,4	-	122064	FR	28. Mai	9149	FR	28. Mai	15-16
22	A 13	4648-4111	SCHÖNFELD	2	Berlin	363	14937		2281	15,3		27037	FR	28. Mai	3431	FR	18. Jun	17-18
				2	Dresden	363	15002		2349	15,7		24793	MO	31. Mai	3260	SO	6. Jun	16-17
				4	Querschnitt	363	29939	2,9	4630	15,5	2,8	47867	FR	28. Mai	4573	FR	18. Jun	17-18
47	A 72	5340-4113	HIRSCHFELD	2	Zwickau	346	19704		3029	15,4		37655	FR	29. Okt	3116	FR	20. Feb	16-17
				2	Plauen	343	19580		2913	14,9		38371	MO	12. Apr	3534	MO	1. Nov	15-16
				4	Querschnitt	338	39284	0,6	5942	15,1	3,9	61325	FR	28. Mai	5538	MO	12. Apr	14-15
48	A 72	5439-4114	GOSPERSGRÜN	2	Zwickau	324	21845		3128	14,3		43788	FR	29. Okt	3443	FR	22. Okt	16-17
				4	Plauen	4	22490		3047	13,5		*42150	*MO	*12. Apr	*3319	*MO	*12. Apr	*17-18
				4	Querschnitt	4	44335	-0,1	6175	13,9	2,3	*68864	*FR	*28. Mai	*5342	*MO	*12. Apr	*17-18
49	A 4	4755-4115	KÖNIGSHAINER BERGE	2	Görlitz	296	7952		1538	19,3		15376	SA	31. Jul	988	SA	31. Jul	11-12
				2	Bautzen	304	6564		1074	16,4		10549	DI	1. Jun	1096	SA	3. Jan	15-16
				4	Querschnitt	296	14516	19,0	2612	18,0	28,2	22658	SA	31. Jul	1537	SA	28. Aug	14-15
50	A 4	4851-4116	BURKAU	2	Bautzen	326	16196		2668	16,5		30439	FR	28. Mai	2749	FR	30. Apr	18-19
				2	Dresden	326	15905		2593	16,3		25169	SO	23. Mai	2310	MO	12. Apr	14-15
				4	Querschnitt	326	32101	7,0	5261	16,4	9,4	47810	FR	28. Mai	3502	FR	28. Mai	17-18
51	A 4	4849-4117	WACHAU	2	Görlitz	348	20182		3242	16,1		35918	FR	28. Mai	3044	FR	28. Mai	17-18
				2	Dresden	348	19577		3141	16,0		*29658	*DI	* 1. Jun	2524	MO	12. Apr	14-15
				4	Querschnitt	348	39759	6,1	6383	16,1	5,2	57680	FR	28. Mai	4256	FR	28. Mai	17-18
56	A 17	4947-4118	GOMPITZ	2	B 173	366	9280		955	10,3		13573	FR	8. Okt	1327	MO	1. Nov	7- 8
				2	BAB A 4	366	8917		935	10,5		12758	FR	1. Okt	1414	MI	7. Apr	17-18
				4	Querschnitt	366	18197	6,9	1890	10,4	20,8	26160	FR	8. Okt	2339	MI	7. Apr	17-18

Nr.	Straße	Zählstelle auf Bundesautobahn		FS	IN-Richtung GG-Richtung Querschnitt	GT GT GT	Mittelwert					Tagesspitzenwert			Stundenspitzenwert			
		Nummer	Name				DTV-Kfz [Kfz/24h]	04/03 [%]	DTV-SV [Kfz/24h]	Ant. SV [%]	04/03 [%]	Q <sub>max</sub> [Kfz/24h]	Tag	Datum	Q <sub>max</sub> [Kfz/h]	Tag	Datum	Stunde
58	A 4	4848-4121	AD DRESDEN – NORD (O)	2	Görlitz	364	27454		4177	15,2		45508	FR	28. Mai	3455	FR	28. Mai	14-15
				2	AD Dresden-Nord	363	26857		4057	15,1		37580	DI	1. Jun	3106	MO	12. Apr	14-15
				4	Querschnitt	363	54311	–	8234	15,2	–	76004	FR	28. Mai	5578	FR	28. Mai	14-15
59	A 13	4848-4119	AD DRESDEN – NORD (N)	2	Berlin (N)	365	20640		2784	13,5		33651	FR	28. Mai	3699	FR	18. Jun	17-18
				2	AD Dresden-Nord	365	20619		2856	13,9		29401	FR	20. Aug	3177	SO	6. Jun	17-18
				4	Querschnitt	365	41259	–	5640	13,7	–	60946	FR	28. Mai	5234	FR	18. Jun	17-18



Nr.	Straße	Zählstelle auf Bundesstraße		FS	IN-Richtung GG-Richtung Querschnitt	GT GT GT	Mittelwert					Tagesspitzenwert			Stundenspitzenwert			
		Nummer	Name				DTV-Kfz [Kfz/24h]	04/03 [%]	DTV-SV [Kfz/24h]	Ant. SV [%]	04/03 [%]	Q <sub>max</sub> [Kfz/24h]	Tag	Datum	Q <sub>max</sub> [Kfz/h]	Tag	Datum	Stunde
11	B 92	5639-4201	ADORF	1	Oelsnitz	341	5489		627	11,4		*7130	*FR	*30.Jul	*1079	*DI	*27.Jul	*16-17
				1	Adorf	341	5387		647	12,0		7048	MI	19.Mai	731	DO	20.Mai	10-11
				2	Querschnitt	341	10876	1,5	1274	11,7	-14,5	*13898	*FR	*30.Jul	*1573	*DI	*27.Jul	*16-17
12	B 174	5344-4202	MARIENBERG	1	Marienberg	334	3599		148	4,1		5532	SO	22.Aug	587	SO	4.Jul	16-17
				1	BG Tschechien	334	3638		145	4,0		*5484	*FR	*28.Mai	821	DO	22.Jul	9-10
				2	Querschnitt	334	7237	12,2	293	4,0	-34,2	10347	SA	14.Aug	*1112	*SO	*16.Mai	*14-15
13	B 175	4942-4203	ROCHLITZ	1	Rochlitz	337	2086		180	8,6		2760	DI	16.Nov	292	MO	22.Nov	15-16
				1	Waldenburg	266	2145		215	10,0		3787	MO	9.Aug	779	SA	17.Apr	13-14
				2	Querschnitt	266	4231	-2,5	395	9,3	15,2	5949	MO	9.Aug	924	SA	17.Apr	13-14
14	B 170	5148-4294	DIPPOLDISWALDE	1	Dippoldiswalde	350	6088		1064	17,5		7957	DI	1.Jun	1108	SO	4.Jan	15-16
				1	Altenberg	350	5943		1118	18,8		8447	SA	24.Jan	1086	SO	18.Jan	10-11
				2	Querschnitt	350	12031	14,7	2182	18,1	133,9	16233	SA	24.Jan	1536	SO	18.Jan	14-15
15	B 87	4443-4205	TORGAU	1	Torgau	330	4300		546	12,7		6716	FR	28.Mai	575	MO	24.Mai	1-2
				1	Eilenburg	256	4358		532	12,2		5773	DI	1.Jun	679	SO	6.Jun	17-18
				2	Querschnitt	256	8658	2,0	1078	12,5	8,7	12177	FR	28.Mai	964	FR	28.Mai	15-16
16	B 169	4844-4206	DÖBELN	1	Riesa	261	6251		941	15,1		9398	FR	28.Mai	735	FR	12.Mär	14-15
				1	Döbeln	261	6197		960	15,5		8643	FR	28.Mai	776	DO	9.Dez	16-17
				2	Querschnitt	261	12448	-6,4	1901	15,3	-7,4	18041	FR	28.Mai	1399	FR	12.Mär	14-15
17	B 6	4846-4207	MEISSEN	1	Meißen	366	5006		432	8,6		6527	DI	28.Sep	661	DI	28.Sep	16-17
				1	Oschatz	366	5002		429	8,6		6508	MO	8.Nov	*674	*MI	*9.Jun	*6-7
				2	Querschnitt	366	10008	3,5	861	8,6	0,6	12617	FR	1.Okt	1080	DI	28.Sep	16-17
18	B 97	4551-4208	HOYERSWERDA	1	Hoyerswerda	366	5521		351	6,4		7803	FR	30.Apr	629	DO	8.Apr	16-17
				1	Bernsdorf	366	5523		345	6,2		7401	FR	30.Apr	664	FR	2.Apr	15-16
				2	Querschnitt	366	11044	-2,8	696	6,3	-4,8	15204	FR	30.Apr	1265	FR	2.Apr	15-16
19	B 115	4755-4209	GÖRLITZ	1	Niesky	332	4152		225	5,4		5306	FR	30.Jul	527	FR	10.Sep	14-15
				1	Görlitz	332	4802		275	5,7		8964	DO	8.Apr	628	DO	8.Apr	15-16
				2	Querschnitt	332	8954	-3,3	500	5,6	-0,4	14179	DO	8.Apr	1079	DO	13.Mai	16-17
20	B 173	5242-4210	MITTELBACHER BERG	1	Chemnitz	294	2829		256	9,0		3997	DO	8.Apr	402	MO	26.Apr	6-7
				1	Oberlungwitz	256	2766		292	10,6		*4084	*MO	*8.Nov	484	DI	23.Mär	16-17
				2	Querschnitt	256	5595	-6,5	548	9,8	13,7	*7617	*MI	*19.Mai	724	DI	23.Mär	16-17
21	B 2	4740-4211	GASCHWITZ	2	Leipzig	275	18798		1129	6,0		*25829	*DI	*28.Dez	*3001	*MO	*27.Sep	*6-7
				2	Gera	275	18759		1128	6,0		*27858	*DO	*30.Dez	*2833	*DI	*28.Dez	*16-17
				4	Querschnitt	275	37557	5,4	2257	6,0	2,2	*53356	*DI	*28.Dez	*4521	*DI	*28.Dez	*16-17
23	B 6	4851-4212	BISCHOFSWERDA	1	Bautzen	349	4785		278	5,8		*6664	*FR	*30.Apr	633	FR	28.Mai	14-15
				1	Bischofswerda	349	4701		258	5,5		5915	FR	11.Jun	556	DI	1.Jun	5-6
				2	Querschnitt	349	9486	0,3	536	5,7	-1,7	*12505	*FR	*30.Apr	*1088	*FR	*16.Apr	*14-15
24	B 6	4853-4213	KUBSCHÜTZ	1	Löbau	0	6169		812	13,2		*8484	*FR	*30.Apr	*668	*FR	*30.Apr	*15-16
				1	Bautzen	0	6739		814	12,1		*8198	*DO	*29.Apr	*774	*MO	*26.Apr	*6-7
				2	Querschnitt	0	12908	1,7	1626	12,6	3,1	*16660	*FR	*30.Apr	*1244	*FR	*30.Apr	*14-15
25	B 95	5143-4214	RÖHRSDORF	1	Chemnitz	366	11481		1151	10,0		14314	FR	3.Dez	1167	SA	4.Dez	10-11
				1	Leipzig	366	11359		1156	10,2		14303	FR	3.Dez	1033	DI	30.Nov	15-16
				2	Querschnitt	366	22840	-0,8	2307	10,1	-1,2	28617	FR	3.Dez	1997	FR	26.Nov	13-14
26	B 101	5145-4215	FREIBERG	1	Freiberg	330	8243		494	6,0		10623	FR	30.Apr	912	FR	21.Mai	10-11
				1	Brand-Erbisdorf	330	8159		497	6,1		11125	FR	30.Apr	912	SA	11.Dez	11-12
				2	Querschnitt	330	16402	-4,4	991	6,0	-3,1	21748	FR	30.Apr	1701	FR	21.Mai	10-11
27	B 101	5442-4216	AUE	2	Lauter/Sa.	366	9126		522	5,7		11727	FR	2.Jul	1228	MI	22.Sep	17-18
				1	Aue	366	9207		523	5,7		11713	FR	10.Dez	1036	FR	16.Apr	16-17
				3	Querschnitt	366	18333	0,0	1045	5,7	-0,7	23335	FR	2.Jul	1888	DO	1.Apr	15-16

Nr.	Straße	Zählstelle auf Bundesstraße		FS	IN-Richtung GG-Richtung Querschnitt	GT GT GT	Mittelwert					Tagesspitzenwert			Stundenspitzenwert			
		Nummer	Name				DTV-Kfz [Kfz/24h]	04/03 [%]	DTV-SV [Kfz/24h]	Ant. SV [%]	04/03 [%]	Q <sub>max</sub> [Kfz/24h]	Tag	Datum	q <sub>max</sub> [Kfz/h]	Tag	Datum	Stunde
28	B 172	5049-4217	HEIDENAU	1	Pirna	364	11431		625	5,5		14236	MI	19. Mai	1116	SA	18. Dez	15-16
				1	Heidenau	364	12110		664	5,5		14580	FR	30. Apr	1196	SO	18. Apr	17-18
				2	Querschnitt	364	23541	-6,0	1289	5,5	-4,9	28723	MI	19. Mai	2111	SA	20. Mär	14-15
39	B 170	5048-4218	POSSENDORFER BERG	1	Dresden	355	8850		1193	13,5		11275	DI	1. Jun	1097	SO	8. Aug	17-18
				2	Dippoldiswalde	355	8614		1278	14,8		11744	MI	19. Mai	1105	SA	24. Jan	10-11
				3	Querschnitt	355	17464	6,0	2471	14,1	98,2	22123	MI	19. Mai	1648	MI	7. Jul	16-17
46	B 95	5544-4224	HAMMERUNTERW.-THAL	1	Annaberg-Buchh.	366	2193		115	5,2		4624	FR	2. Jan	685	SA	5. Jun	17-18
				1	Oberwiesenthal	366	2144		114	5,3		4335	SA	3. Jan	654	MI	29. Dez	9-10
				2	Querschnitt	366	4337	-4,5	229	5,3	0,9	8954	SA	3. Jan	962	FR	2. Jan	10-11
52	B 107	4842-4225	GROSSBOTHEN	1	Grimma	366	3005		257	8,6		3906	MI	19. Mai	413	SA	18. Sep	13-14
				1	Rochlitz	366	2990		249	8,3		4009	MI	19. Mai	429	MO	1. Nov	16-17
				2	Querschnitt	366	5995	1,9	506	8,4	8,6	7915	MI	19. Mai	742	MO	1. Nov	16-17
53	B 169	5441-4226	HUNDSHÜBEL	1	Schneeberg	364	2439		180	7,4		3843	FR	20. Aug	390	FR	13. Aug	16-17
				1	Auerbach/Vogtl.	364	2498		185	7,4		5119	FR	3. Sep	492	DO	2. Sep	16-17
				2	Querschnitt	364	4937	-0,1	365	7,4	-0,8	8696	FR	3. Sep	774	DO	2. Sep	16-17
54	B 173	5241-4227	MÜLSEN ST. JACOB	1	Lichtenstein/Sa.	301	2297		167	7,3		3236	MI	19. Mai	305	DI	14. Dez	15-16
				1	Zwickau	301	2320		166	7,2		3414	MO	1. Nov	343	MO	1. Nov	15-16
				2	Querschnitt	301	4617	-38,0	333	7,2	-20,3	6325	MI	19. Mai	631	MO	1. Nov	15-16
78	B 6	4641-4229	GERICHSHAIN	1	Borsdorf	359	6142		378	6,2		8806	FR	1. Okt	848	FR	1. Okt	16-17
				1	Machern	359	6532		420	6,4		9119	FR	1. Okt	936	MO	26. Apr	7- 8
				2	Querschnitt	359	12674	-	798	6,3	-	17925	FR	1. Okt	1485	FR	1. Okt	15-16
80	B 173	4947-4231	GRUMBACH	1	Kesselsdorf	321	4273		367	8,6		6407	FR	12. Nov	730	FR	12. Nov	17-18
				1	Herzogswalde	321	4248		347	8,2		9490	MO	8. Nov	742	MO	8. Nov	17-18
				2	Querschnitt	321	8521	-	714	8,4	-	14418	MO	8. Nov	1218	FR	12. Nov	17-18
81	B 173	5538-4233	GROSSZÖBERN	1	Pirk	366	1292		53	4,1		4954	DO	8. Apr	782	DO	8. Apr	20-21
				1	LG Bayern	366	1184		47	4,0		5764	SO	12. Sep	714	SO	12. Sep	18-19
				2	Querschnitt	366	2476	-	100	4,0	-	6923	MO	13. Sep	814	DO	8. Apr	20-21
82	B 169	5044-4230	HAINICHEN	1	Hainichen	366	2425		271	11,2		5117	DO	18. Nov	592	DO	18. Nov	8- 9
				1	Frankenberg	366	2303		298	12,9		5086	MI	25. Aug	620	MI	25. Aug	9-10
				2	Querschnitt	366	4728	-	569	12,0	-	8846	MI	25. Aug	1132	MI	25. Aug	9-10
83	B 173	5340-4232	LICHTENTANNE	1	Zwickau	343	4589		436	9,5		6234	FR	29. Okt	*5778	DI	23. Nov	6- 7
				1	Schönfels	343	4510		432	9,6		6148	FR	30. Apr	*5604	FR	29. Okt	15-16
				2	Querschnitt	343	9099	-	868	9,5	-	12202	FR	30. Apr	*11382	FR	29. Okt	15-16



Nr.	Straße	Zählstelle auf Staatsstraße		FS	IN-Richtung GG-Richtung Querschnitt	GT GT GT	Mittelwert					Tagesspitzenwert			Stundenspitzenwert			
		Nummer	Name				DTV-Kfz [Kfz/24h]	04/03 [%]	DTV-SV [Kfz/24h]	Ant. SV [%]	04/03 [%]	Q <sub>max</sub> [Kfz/24h]	Tag	Datum	q <sub>max</sub> [Kfz/h]	Tag	Datum	Stunde
29	S 242	5042-4251	HARTMANNSDORF	1	Burgstädt	360	4404		325	7,4		6392	DO	11.Nov	606	DO	11.Nov	15-16
					Limb.-Oberfrohna	360	4775		331	6,9		6971	DO	11.Nov	664	DO	11.Nov	15-16
					Querschnitt	360	9179	-1,3	656	7,1	-0,2	13363	DO	11.Nov	1270	DO	11.Nov	15-16
30	S 302	5539-4252	ARNOLDSGRÜN	1	Schöneck/Vogtl.	250	1826		93	5,1		*2642	*FR	*30.Apr	355	SA	24.Jan	10-11
					Oelsnitz	250	1829		92	5,0		2391	DO	19.Aug	341	SO	18.Jan	16-17
					Querschnitt	250	3655	-0,6	185	5,1	0,5	*4885	*FR	*30.Apr	568	SA	24.Jan	13-14
31	S 309	5638-4253	TIEFENBRUNN	1	Adorf	326	841		25	3,0		1377	FR	30.Apr	168	DO	8.Apr	16-17
					Tiefenbrunn	326	838		25	3,0		1286	FR	2.Apr	198	MO	26.Apr	6-7
					Querschnitt	326	1679	-7,1	50	3,0	6,4	2577	FR	30.Apr	*247	*FR	*2.Apr	*6-7
32	S 100	4852-4254	PRISCHWITZ	1	Bautzen	358	1570		145	9,2		*2173	*FR	*30.Apr	*223	*FR	*30.Apr	*6-7
					Kamenz	358	1410		139	9,9		1906	FR	20.Aug	195	FR	27.Aug	14-15
					Querschnitt	358	2980	5,9	284	9,5	17,4	4007	DI	21.Dez	385	MO	20.Dez	16-17
33	S 165	5051-4255	KIRNITZSCHTAL	1	Sebnitz	360	928		53	5,7		2083	SO	30.Mai	283	SO	30.Mai	17-18
					Bad Schandau	360	897		52	5,8		2186	SO	30.Mai	301	SO	24.Okt	15-16
					Querschnitt	360	1825	13,5	105	5,8	-4,5	4269	SO	30.Mai	460	SO	24.Okt	15-16
34	S 95	4651-4261	WITTICHENAU 2	1	Keula	358	1537		126	8,2		2316	MO	23.Feb	303	MO	23.Feb	15-16
					Kamenz	358	1557		128	8,2		2537	MO	23.Feb	296	MO	23.Feb	13-14
					Querschnitt	358	3094	2,3	254	8,2	4,1	4853	MO	23.Feb	521	MO	23.Feb	15-16
35	S 87	4745-4257	RIESA	1	Riesa	358	1807		55	3,0		2477	FR	30.Apr	263	DI	28.Sep	18-19
					Meißen	358	1716		46	2,7		2314	FR	30.Apr	209	MI	5.Mai	15-16
					Querschnitt	358	3523	-5,1	101	2,9	-37,3	4791	FR	30.Apr	423	DI	5.Okt	16-17
36	S 36	4843-4258	MINKWITZ	1	Leisnig	349	2564		207	8,1		3506	FR	30.Apr	301	DO	9.Dez	16-17
					Hartha	349	2567		197	7,7		3543	FR	30.Apr	348	DO	7.Okt	16-17
					Querschnitt	349	5131	0,6	404	7,9	11,0	7049	FR	30.Apr	590	DO	7.Okt	16-17
37	S 38	4740-4259	LIEBERTWOLKWITZ	1	Grimma	32	9960		615	6,2		*14524	*FR	*8.Okt	*1300	*FR	*8.Okt	*15-16
					Leipzig	32	9631		511	5,3		*13936	*MI	*22.Dez	*1178	*MI	*22.Dez	*7-8
					Querschnitt	32	19591	8,6	1126	5,7	3,3	*27887	*FR	*8.Okt	*2273	*MI	*22.Dez	*16-17
38	S 24	4543-4260	SITZENRODA	1	Torgau	329	1740		165	9,5		2383	FR	8.Okt	274	SO	22.Aug	15-16
					Dahlen	329	1742		168	9,6		2383	FR	1.Okt	242	SO	3.Okt	17-18
					Querschnitt	329	3482	1,3	333	9,6	10,3	4641	FR	8.Okt	450	SO	22.Aug	14-15



Nr.	Straße	Zählstelle am Grenzübergang		FS	IN-Richtung GG-Richtung Querschnitt	GT GT GT	Mittelwert					Tagesspitzenwert			Stundenspitzenwert			
		Nummer	Name				DTV-Kfz [Kfz/24h]	04/03 [%]	DTV-SV [Kfz/24h]	Ant. SV [%]	04/03 [%]	Q <sub>max</sub> [Kfz/24h]	Tag	Datum	Q <sub>max</sub> [Kfz/h]	Tag	Datum	Stunde
40	A 4	4856-4112	LUDWIGSDORF	2	BG Polen	355	5653		1249	22,1		12683	DO	23. Dez	908	SA	30. Okt	11-12
				2	Bautzen	355	4916		943	19,2		8842	DI	2. Nov	842	SA	3. Jan	14-15
				4	Querschnitt	355	10569	47,4	2192	20,7	41,2	17934	SA	31. Jul	1276	SA	30. Okt	11-12
41	B 92	5839-4219	SCHÖNBERG	1	Adorf	341	2211		336	15,2		3677	MO	31. Mai	531	MO	31. Mai	16-17
				1	BG Tschechien	341	2110		378	17,9		*3287	*SO	*24. Okt	408	SO	30. Mai	10-11
				2	Querschnitt	341	4321	6,8	714	16,5	-23,3	6819	MO	31. Mai	766	MO	31. Mai	16-17
42	B 95	5543-4220	OBERWIESENTHAL	1	Oberwiesenthal	281	1982		18	0,9		*3383	*MI	*29. Dez	438	DO	20. Mai	10-11
				2	BG Tschechien	171	1966		18	0,9		*4257	*MI	*29. Dez	*543	*SO	*24. Okt	* 9-10
				3	Querschnitt	171	3948	22,0	36	0,9	12,5	*7640	*MI	*29. Dez	774	SO	17. Okt	15-16
43	B 174	5445-4221	REITZENHAIN	1	Marienberg	302	3811		79	2,1		6408	SO	22. Aug	790	SO	1. Feb	15-16
				1	BG Tschechien	293	2848		59	2,1		4485	SA	24. Jul	524	SA	24. Jul	10-11
				2	Querschnitt	293	6659	14,0	138	2,1	-55,3	10693	SA	14. Aug	1054	SO	16. Mai	16-17
55	B 170	5248-4228	ALTENBERG	1	BG Tschechien	284	3188		972	30,5		6018	SA	10. Jul	*435	*SA	* 7. Aug	*10-11
				1	Altenberg	284	2879		835	29,0		4913	DI	1. Jun	480	SO	24. Okt	15-16
				2	Querschnitt	284	6067	43,4	1807	29,8	243,5	10253	SA	10. Jul	*777	*SA	*31. Jul	*10-11
45	B 172	5151-4223	SCHMILKA	1	BG Tschechien	296	1888		15	0,8		3210	SO	14. Mär	409	SO	14. Mär	11-12
				1	Bad Schandau	366	2012		16	0,8		3925	MO	31. Mai	488	MO	31. Mai	16-17
				2	Querschnitt	296	3900	-10,2	31	0,8	-22,5	6621	SO	14. Mär	739	SO	24. Okt	15-16

## 3.2 Durchschnittliche Verkehrsstärken nach Tagesgruppen und Tag/Nacht-Werte

Nr.	Straße	Zählstelle auf Bundesautobahn		FS	IN-Richtung GG-Richtung Querschnitt	GT GT GT	Mo-So				Mo-Fr				So+F				Tag (6-22)		Nacht (22-6)	
		Nummer	Name				DTV-Kfz [Kfz/24h]	DTV-Kfz [Kfz/24h]	04/03 [%]	DTV-SV [Kfz/24h]	Ant. SV [%]	04/03 [%]	DTV-Kfz [Kfz/24h]	04/03 [%]	DTV-SV [Kfz/24h]	Ant. SV [%]	04/03 [%]	M <sub>t</sub> [Kfz/h]	p <sub>t</sub> [%]	M <sub>n</sub> [Kfz/h]	p <sub>n</sub> [%]	
1	A 14	4539-4101	RADEFELD	3 3 6	Leipzig Halle Querschnitt	344 343 343	28804 28482 57286	31727 30921 62648		6189 6045 12234	19,5 19,5 19,5		20381 22884 43265		716 1232 1948	3,5 5,4 4,5		1616 1596 3212	14,3 14,5 14,4	377 376 752	33,4 30,0 31,7	
2	A 14	4742-4102	AMMELSHAIN	2 2 4	Dresden Leipzig Querschnitt	0 0 0	20717 20522 41239	22520 21893 44413		4418 4201 8619	19,6 19,2 19,4		15063 17747 32810		472 814 1286	3,1 4,6 3,9		1218 1184 2402	13,9 13,9 13,9	249 279 527	36,9 28,6 32,5	
3	A 14	4945-4103	CHOREN	2 2 4	Dresden Leipzig Querschnitt	342 342 342	15682 15429 31111	16987 16448 33435		3810 3684 7494	22,4 22,4 22,4		11901 13234 25135		454 727 1181	3,8 5,5 4,7		890 880 1770	16,0 16,1 16,0	203 188 391	39,1 37,5 38,3	
5	A 4	4946-4105	ROTHSCHÖNBERG	3 3 6	Dresden Chemnitz Querschnitt	361 361 361	37579 36646 74225	39591 37616 77207		8001 7784 15785	20,2 20,7 20,4		31173 37298 68471		1151 1879 3030	3,7 5,0 4,4		2067 2030 4097	14,6 14,6 14,6	564 521 1085	31,9 31,6 31,8	
6	A 4	5044-4106	GERSDORF	3 3 6	Dresden Chemnitz Querschnitt	366 366 366	30151 29613 59764	31681 30261 61942		6207 6197 12404	19,6 20,5 20,0		25192 31246 56438		989 1494 2483	3,9 4,8 4,4		1652 1635 3288	14,3 14,5 14,4	464 431 895	30,0 30,0 30,0	
7	A 4	5142-4107	HOHENSTEIN	2 2 4	Chemnitz Gera Querschnitt	43 302 43	18170 18805 36975	19918 20345 40263		3638 3682 7320	18,3 18,1 18,2		12363 15800 28163		424 756 1180	3,4 4,8 4,2		1012 1049 2071	12,9 13,6 13,2	286 257 547	29,8 25,8 27,8	
8	A 72	5242-4108	LEUKERSDORF	2 2 4	Chemnitz Zwickau Querschnitt	0 0 0	24255 24019 48274	25681 24367 50048		3693 3685 7378	14,4 15,1 14,7		18563 23297 41860		645 969 1614	3,5 4,2 3,9		1388 1369 2757	10,4 10,5 10,4	355 367 721	23,7 21,0 22,4	
9	A 72	5637-4109	HEINERSGRÜN	2 2 4	Plauen Hof Querschnitt	298 298 298	18364 18286 36650	19431 17957 37388		3807 3770 7577	19,6 21,0 20,3		14055 23052 37107		509 1113 1622	3,6 4,8 4,4		1018 967 1985	14,4 14,2 14,3	259 351 611	32,7 27,5 29,7	
10	A 4	4848-4120	AD DRESDEN – NORD (W)	4 4 8	AD Dresden-Nord Chemnitz Querschnitt	363 363 363	42368 42943 85311	44788 46237 91025		7334 7344 14678	16,4 15,9 16,1		37245 31480 68725		1442 1053 2495	3,9 3,3 3,6		2348 2376 4724	12,0 12,1 12,0	610 624 1235	24,0 23,0 23,5	
22	A 13	4648-4111	SCHÖNFELD	2 2 4	Berlin Dresden Querschnitt	363 363 363	14937 15002 29939	15151 15086 30237		2920 3043 5963	19,3 20,2 19,7		14357 15389 29746		575 577 1152	4,0 3,7 3,9		841 841 1681	13,6 14,1 13,8	186 194 379	30,8 29,5 30,1	
47	A 72	5340-4113	HIRSCHFELD	2 2 4	Zwickau Plauen Querschnitt	346 343 338	19704 19580 39284	20620 19345 39965		3801 3711 7512	18,4 19,2 18,8		16124 23635 39759		560 1071 1631	3,5 4,5 4,1		1089 1058 2146	13,6 13,1 13,3	285 332 618	29,1 26,5 27,7	
48	A 72	5439-4114	GOSPERSGRÜN	2 2 4	Zwickau Plauen Querschnitt	324 4 4	21845 22490 44335	23194 22633 45827		3937 3892 7829	17,0 17,2 17,1		16732 25371 42103		554 1088 1642	3,3 4,3 3,9		1220 1264 2546	12,5 11,8 12,0	312 375 708	27,2 22,7 24,4	
49	A 4	4755-4115	KÖNIGSHAINER BERGE	2 2 4	Görlitz Bautzen Querschnitt	296 304 296	7952 6564 14516	8070 6656 14726		1731 1314 3045	21,4 19,7 20,7		6184 6433 12617		590 290 880	9,5 4,5 7,0		402 342 745	17,9 13,8 16,0	195 137 333	25,1 29,4 26,9	
50	A 4	4851-4116	BURKAU	2 2 4	Bautzen Dresden Querschnitt	326 326 326	16196 15905 32101	17152 16221 33373		3317 3251 6568	19,3 20,0 19,7		11610 16287 27897		449 912 1361	3,9 5,6 4,9		889 864 1753	15,1 14,3 14,7	260 275 535	25,5 28,6 27,1	
51	A 4	4849-4117	WACHAU	2 2 4	Görlitz Dresden Querschnitt	348 348 348	20182 19577 39759	21672 20298 41970		4055 3952 8007	18,7 19,5 19,1		13985 18872 32857		612 1093 1705	4,4 5,8 5,2		1105 1060 2165	14,7 14,0 14,4	314 327 641	25,7 29,1 27,4	
56	A 17	4947-4118	GOMPITZ	2 2 4	B 173 BAB A 4 Querschnitt	366 366 366	9280 8917 18197	10295 9783 20078		1237 1212 2449	12,0 12,4 12,2		6406 6604 13010		277 202 479	4,3 3,1 3,7		530 511 1041	9,6 9,7 9,7	99 93 192	17,7 18,9 18,2	

Nr.	Straße	Zählstelle auf Bundesautobahn		FS	IN-Richtung GG-Richtung Querschnitt	GT GT GT	Mo-So					Mo-Fr					So+F					Tag (6-22)		Nacht (22-6)	
		Nummer	Name				DTV-Kfz [Kfz/24h]	DTV-Kfz [Kfz/24h]	04/03 [%]	DTV-SV [Kfz/24h]	Ant. SV [%]	04/03 [%]	DTV-Kfz [Kfz/24h]	04/03 [%]	DTV-SV [Kfz/24h]	Ant. SV [%]	04/03 [%]	M <sub>t</sub> [Kfz/h]	p <sub>t</sub> [%]	M <sub>n</sub> [Kfz/h]	p <sub>n</sub> [%]				
58	A 4	4848-4121	AD DRESDEN – NORD (O)	2	Görlitz	364	27454	30027		5325	17,7		18038		700	3,9		1507	14,0	421	24,2				
				2	AD Dresden-Nord	363	26857	28532		5202	18,2		23545		1128	4,8		1476	13,5	411	26,8				
				4	Querschnitt	363	54311	58559	–	10527	18,0	–	41583	–	1828	4,4	–	2984	13,7	832	25,4				
59	A 13	4848-4119	AD DRESDEN – NORD (N)	2	Berlin (N)	365	20640	21892		3617	16,5		16919		589	3,5		1156	12,1	270	25,7				
				2	AD Dresden-Nord	365	20619	21716		3738	17,2		18092		600	3,3		1159	12,7	261	24,6				
				4	Querschnitt	365	41259	43608	–	7355	16,9	–	35011	–	1189	3,4	–	2315	12,4	531	25,1				



Nr.	Straße	Zählstelle auf Bundesstraße		FS	IN-Richtung GG-Richtung Querschnitt	GT GT	Mo-So DTV-Kfz [Kfz/24h]	Mo-Fr				So+F				Tag (6-22)		Nacht (22-6)			
		Nummer	Name					DTV-Kfz [Kfz/24h]	04/03 [%]	DTV-SV [Kfz/24h]	Ant. SV [%]	04/03 [%]	DTV-Kfz [Kfz/24h]	04/03 [%]	DTV-SV [Kfz/24h]	Ant. SV [%]	04/03 [%]	M <sub>t</sub> [Kfz/h]	P <sub>t</sub> [%]	M <sub>n</sub> [Kfz/h]	P <sub>n</sub> [%]
11	B 92	5639-4201	ADORF	1	Oelsnitz	341	5489	5811		817	14,1		4576		156	3,4		311	10,0	63	25,6
				1	Adorf	341	5387	5723		841	14,7		4296		77	1,8		311	11,0	51	24,6
				2	Querschnitt	341	10876	11534	0,6	1658	14,4	-14,7	8872	3,5	233	2,6	-14,0	623	10,5	114	25,1
12	B 174	5344-4202	MARIENBERG	1	Marienberg	334	3599	3479		185	5,3		3767		61	1,6		209	3,8	33	8,8
				1	BG Tschechien	334	3638	3554		183	5,1		3612		44	1,2		216	3,8	23	8,2
				2	Querschnitt	334	7237	7033	10,8	368	5,2	-34,2	7379	14,7	105	1,4	-36,4	425	3,8	56	8,5
13	B 175	4942-4203	ROCHLITZ	1	Rochlitz	337	2086	2314		238	10,3		1427		39	2,7		122	8,5	18	11,5
				1	Waldenburg	266	2145	2390		281	11,8		1388		45	3,2		125	10,3	19	11,3
				2	Querschnitt	266	4231	4704	-3,2	519	11,0	11,1	2815	-4,2	84	3,0	58,5	247	9,4	37	11,4
14	B 170	5148-4294	DIPPOLDISWALDE	1	Dippoldiswalde	350	6088	6206		1290	20,8		5711		463	8,1		336	15,1	88	35,4
				1	Altenberg	350	5943	6113		1371	22,4		5081		308	6,1		334	16,8	74	37,6
				2	Querschnitt	350	12031	12319	14,2	2661	21,6	127,2	10792	14,4	771	7,1	143,2	670	16,0	163	36,4
15	B 87	4443-4205	TORGAU	1	Torgau	330	4300	4796		717	14,9		2619		84	3,2		246	12,1	46	19,7
				1	Eilenburg	256	4358	4726		702	14,9		3374		135	4,0		253	11,6	57	18,5
				2	Querschnitt	256	8658	9522	1,4	1419	14,9	5,7	5993	-0,5	219	3,7	39,5	506	11,9	105	18,8
16	B 169	4844-4206	DÖBELN	1	Riesa	261	6251	6923		1264	18,3		4369		150	3,4		349	14,2	83	22,6
				1	Döbeln	261	6197	6813		1293	19,0		4654		155	3,3		349	14,9	76	21,0
				2	Querschnitt	261	12448	13736	-6,9	2557	18,6	-8,9	9023	-7,2	305	3,4	-8,7	699	14,5	159	21,8
17	B 6	4846-4207	MEISSEN	1	Meißen	366	5006	5530		575	10,4		3376		63	1,9		288	8,4	50	11,3
				1	Oschatz	366	5002	5524		572	10,4		3418		63	1,8		284	8,3	57	11,3
				2	Querschnitt	366	10008	11054	2,8	1147	10,4	-0,3	6794	3,4	126	1,9	-6,7	572	8,4	107	11,3
18	B 97	4551-4208	HOYERSWERDA	1	Hoyerswerda	366	5521	6170		472	7,6		3179		37	1,2		320	6,2	50	8,1
				1	Bernsdorf	366	5523	6144		462	7,5		3392		46	1,4		320	6,1	51	7,9
				2	Querschnitt	366	11044	12314	-3,1	934	7,6	-5,7	6571	-5,9	83	1,3	-19,4	640	6,2	101	8,0
19	B 115	4755-4209	GÖRLITZ	1	Niesky	332	4152	4579		295	6,4		2731		33	1,2		242	5,5	35	4,8
				1	Görlitz	332	4802	5311		361	6,8		3033		33	1,1		277	5,5	46	8,7
				2	Querschnitt	332	8954	9890	-3,4	656	6,6	-1,2	5764	-6,1	66	1,1	-19,5	519	5,5	80	7,0
20	B 173	5242-4210	MITTELBACHER BERG	1	Chemnitz	294	2829	3192		335	10,5		1683		46	2,7		159	9,2	36	7,4
				1	Oberlungwitz	256	2766	3141		376	12,0		1608		66	4,1		159	10,9	28	8,9
				2	Querschnitt	256	5595	6333	-7,2	711	11,2	9,9	3291	-7,7	112	3,4	34,9	318	10,2	64	8,1
21	B 2	4740-4211	GASCHWITZ	2	Leipzig	275	18798	20988		1502	7,2		12247		173	1,4		1085	5,8	210	8,7
				2	Gera	275	18759	21071		1508	7,2		11430		126	1,1		1086	6,0	203	6,7
				4	Querschnitt	275	37557	42059	5,1	3010	7,2	-0,2	23677	1,3	299	1,3	7,2	2170	5,9	413	7,7
23	B 6	4851-4212	BISCHOFSWERDA	1	Bautzen	349	4785	5344		377	7,1		2963		22	0,7		281	5,7	37	8,3
				1	Bischofswerda	349	4701	5251		351	6,7		3018		23	0,8		271	5,4	45	6,2
				2	Querschnitt	349	9486	10595	0,0	728	6,9	-3,4	5981	-1,8	45	0,8	-2,2	552	5,5	82	7,1
24	B 6	4853-4213	KUBSCHÜTZ	1	Löbau	0	6169	6485		1029	15,9		4627		125	2,7		352	12,2	87	21,4
				1	Bautzen	0	6739	7273		1031	14,2		5357		250	4,7		378	11,1	104	21,3
				2	Querschnitt	0	12908	13758	0,2	2060	15,0	0,8	9984	4,6	375	3,8	11,9	730	11,6	190	21,3
25	B 95	5143-4214	RÖHRSDORF	1	Chemnitz	366	11481	12688		1554	12,2		7012		137	2,0		646	9,4	143	15,8
				1	Leipzig	366	11359	12510		1553	12,4		7047		123	1,7		635	9,7	150	14,5
				2	Querschnitt	366	22840	25198	-1,4	3107	12,3	-2,4	14059	-2,6	260	1,8	-12,8	1281	9,5	294	15,1
26	B 101	5145-4215	FREIBERG	1	Freiberg	330	8243	9117		656	7,2		5058		96	1,9		479	5,8	73	8,4
				1	Brand-Erbisdorf	330	8159	9064		664	7,3		4674		60	1,3		474	6,1	71	6,5
				2	Querschnitt	330	16402	18181	-5,1	1320	7,3	-5,0	9732	-6,2	156	1,6	0,0	953	5,9	145	7,5
27	B 101	5442-4216	AUE	2	Lauter/Sa.	366	9126	10091		700	6,9		6090		53	0,9		533	5,7	75	6,7
				1	Aue	366	9207	10160		698	6,9		6327		82	1,3		532	5,6	87	6,4
				3	Querschnitt	366	18333	20251	-0,6	1398	6,9	-2,4	12417	-0,7	135	1,1	-2,9	1065	5,6	162	6,5

Nr.	Straße	Zählstelle auf Bundesstraße		FS	IN-Richtung GG-Richtung Querschnitt	GT GT GT	Mo-So DTV-Kfz [Kfz/24h]	Mo-Fr				So+F				Tag (6-22)		Nacht (22-6)			
		Nummer	Name					DTV-Kfz [Kfz/24h]	04/03 [%]	DTV-SV [Kfz/24h]	Ant. SV [%]	04/03 [%]	DTV-Kfz [Kfz/24h]	04/03 [%]	DTV-SV [Kfz/24h]	Ant. SV [%]	04/03 [%]	M <sub>t</sub> [Kfz/h]	p <sub>t</sub> [%]	M <sub>n</sub> [Kfz/h]	p <sub>n</sub> [%]
28	B 172	5049-4217	HEIDENAU	1	Pirna	364	11431	12103		836	6,9		8641		69	0,8		656	5,5	117	5,6
				1	Heidenau	364	12110	12698		881	6,9		9781		109	1,1		685	5,5	144	5,5
				2	Querschnitt	364	23541	24801	-7,0	1717	6,9	-6,3	18422	-4,7	178	1,0	-0,6	1341	5,5	261	5,5
39	B 170	5048-4218	POSSENDORFER BERG	1	Dresden	355	8850	9236		1455	15,8		7753		504	6,5		491	11,7	124	27,6
				2	Dippoldiswalde	355	8614	9054		1576	17,4		6887		358	5,2		486	13,3	104	29,0
				3	Querschnitt	355	17464	18290	5,9	3031	16,6	90,6	14640	4,6	862	5,9	137,5	977	12,5	229	28,2
46	B 95	5544-4224	HAMMERUNTERW.-THAL	1	Annaberg-Buchh.	366	2193	2121		148	7,0		2346		31	1,3		129	5,4	15	3,3
				1	Oberwiesenthal	366	2144	2101		147	7,0		2167		24	1,1		128	5,3	11	4,6
				2	Querschnitt	366	4337	4222	-4,2	295	7,0	0,0	4513	-6,7	55	1,2	-11,3	258	5,4	26	3,9
52	B 107	4842-4225	GROSSBOTHEN	1	Grimma	366	3005	3392		349	10,3		1832		27	1,5		175	8,3	26	11,9
				1	Rochlitz	366	2990	3364		339	10,1		1824		16	0,9		176	8,3	22	8,7
				2	Querschnitt	366	5995	6756	1,6	688	10,2	6,8	3656	-0,8	43	1,2	2,4	351	8,3	48	10,4
53	B 169	5441-4226	HUNDSHÜBEL	1	Schneeberg	364	2439	2681		246	9,2		1754		16	0,9		142	7,2	21	9,6
				1	Auerbach/Vogtl.	364	2498	2731		252	9,2		1881		21	1,1		144	7,5	24	6,0
				2	Querschnitt	364	4937	5412	0,4	498	9,2	-2,0	3635	-4,6	37	1,0	-11,9	286	7,4	45	7,7
54	B 173	5241-4227	MÜLSEN ST. JACOB	1	Lichtenstein/Sa.	301	2297	2636		227	8,6		1228		12	1,0		130	7,4	27	5,8
				1	Zwickau	301	2320	2674		225	8,4		1218		20	1,6		132	7,0	26	8,9
				2	Querschnitt	301	4617	5310	-38,1	452	8,5	-21,7	2446	-41,6	32	1,3	-30,4	262	7,2	52	7,3
78	B 6	4641-4229	GERICHSHAIN	1	Borsdorf	359	6142	6750		507	7,5		3905		35	0,9		352	5,8	64	10,0
				1	Machern	359	6532	7094		560	7,9		4753		92	1,9		369	5,9	79	11,2
				2	Querschnitt	359	12674	13844	-	1067	7,7	-	8658	-	127	1,5	-	721	5,9	143	10,7
80	B 173	4947-4231	GRUMBACH	1	Kesselsdorf	321	4273	4650		496	10,7		3141		30	1,0		252	8,8	43	7,4
				1	Herzogswalde	321	4248	4643		471	10,1		2994		26	0,9		250	8,6	43	4,1
				2	Querschnitt	321	8521	9293	-	967	10,4	-	6135	-	56	0,9	-	502	8,7	86	5,8
81	B 173	5538-4233	GROSSZÖBERN	1	Pirk	366	1292	1474		70	4,7		682		5	0,7		76	4,2	9	3,5
				1	LG Bayern	366	1184	1304		61	4,7		816		11	1,3		67	3,9	14	5,3
				2	Querschnitt	366	2476	2778	-	131	4,7	-	1498	-	16	1,1	-	143	4,1	23	4,6
82	B 169	5044-4230	HAINICHEN	1	Hainichen	366	2425	2788		370	13,3		1326		22	1,7		143	10,9	18	15,2
				1	Frankenberg	366	2303	2663		409	15,4		1213		18	1,5		136	12,7	16	17,8
				2	Querschnitt	366	4728	5451	-	779	14,3	-	2539	-	40	1,6	-	279	11,8	34	16,4
83	B 173	5340-4232	LICHTENTANNE	1	Zwickau	343	4589	5185		577	11,1		2591		47	1,8		261	9,0	51	14,5
				1	Schönfels	343	4510	5107		577	11,3		2404		23	1,0		254	9,0	55	15,0
				2	Querschnitt	343	9099	10292	-	1154	11,2	-	4995	-	70	1,4	-	516	9,0	106	14,7



Nr.	Straße	Zählstelle auf Staatsstraße		FS	IN-Richtung GG-Richtung Querschnitt	GT GT GT	Mo-So DTV-Kfz [Kfz/24h]	Mo-Fr				So+F				Tag (6-22)		Nacht (22-6)			
		Nummer	Name					DTV-Kfz [Kfz/24h]	04/03 [%]	DTV-SV [Kfz/24h]	Ant. SV [%]	04/03 [%]	DTV-Kfz [Kfz/24h]	04/03 [%]	DTV-SV [Kfz/24h]	Ant. SV [%]	04/03 [%]	M <sub>t</sub> [Kfz/h]	p <sub>t</sub> [%]	M <sub>n</sub> [Kfz/h]	p <sub>n</sub> [%]
29	S 242	5042-4251	HARTMANNSDORF	1	Burgstädt	360	4404	5156		438	8,5		2160		34	1,6		255	7,2	40	9,8
				1	Limb.-Oberfrohna	360	4775	5607		447	8,0		2315		38	1,6		276	7,0	44	5,9
				2	Querschnitt	360	9179	10763	-2,2	885	8,2	-1,9	4475	-2,8	72	1,6	4,3	532	7,1	84	7,7
30	S 302	5539-4252	ARNOLDSGRÜN	1	Schöneck/Vogtl.	250	1826	1950		123	6,3		1360		10	0,7		108	5,0	13	6,7
				1	Oelsnitz	250	1829	1922		122	6,3		1562		22	1,4		105	4,8	19	8,3
				2	Querschnitt	250	3655	3872	-1,5	245	6,3	-1,2	2922	1,2	32	1,1	-5,9	214	4,9	32	7,6
31	S 309	5638-4253	TIEFENBRUNN	1	Adorf	326	841	931		33	3,5		590		4	0,7		49	3,0	6	2,0
				1	Tiefenbrunn	326	838	925		34	3,7		622		4	0,6		46	2,9	13	3,8
				2	Querschnitt	326	1679	1856	-6,6	67	3,6	4,7	1212	-10,9	8	0,7	0,0	95	3,0	20	3,2
32	S 100	4852-4254	PRISCHWITZ	1	Bautzen	358	1570	1765		194	11,0		1009		14	1,4		91	9,4	15	7,1
				1	Kamenz	358	1410	1603		187	11,7		863		11	1,3		81	10,1	14	6,7
				2	Querschnitt	358	2980	3368	6,9	381	11,3	15,1	1872	-1,6	25	1,3	8,7	172	9,8	29	6,9
33	S 165	5051-4255	KIRNITZSCHTAL	1	Sebnitz	360	928	909		67	7,4		1021		18	1,8		56	5,6	5	8,6
				1	Bad Schandau	360	897	878		65	7,4		964		19	2,0		54	5,9	5	3,5
				2	Querschnitt	360	1825	1787	16,6	132	7,4	-6,4	1985	8,5	37	1,9	-9,8	109	5,7	10	6,0
34	S 95	4651-4261	WITTICHENAU 2	1	Hoyerswerda	358	1537	1745		173	9,9		905		5	0,6		89	8,4	13	7,0
				1	Kamenz	358	1557	1759		177	10,1		949		5	0,5		90	8,1	15	10,8
				2	Querschnitt	358	3094	3504	2,0	350	10,0	2,9	1854	-0,7	10	0,5	0,0	179	8,3	28	9,1
35	S 87	4745-4257	RIESA	1	Riesa	358	1807	2040		72	3,5		1059		8	0,8		104	3,1	19	2,2
				1	Meißen	358	1716	1942		61	3,1		996		6	0,6		98	2,6	19	3,8
				2	Querschnitt	358	3523	3982	-5,3	133	3,3	-37,6	2055	-8,8	14	0,7	7,7	201	2,9	38	3,0
36	S 36	4843-4258	MINKWITZ	1	Leisnig	349	2564	2871		276	9,6		1651		45	2,7		147	7,9	28	10,0
				1	Hartha	349	2567	2868		265	9,2		1650		20	1,2		149	7,7	23	7,3
				2	Querschnitt	349	5131	5739	0,8	541	9,4	9,1	3301	-2,9	65	2,0	16,1	296	7,8	51	8,8
37	S 38	4740-4259	LIEBERTWOLKWITZ	1	Grimma	32	9960	10990		807	7,3		6162		112	1,8		589	6,1	84	8,6
				1	Leipzig	32	9631	10512		667	6,3		6174		113	1,8		565	5,2	90	7,4
				2	Querschnitt	32	19591	21502	9,0	1474	6,9	-0,5	12336	2,0	225	1,8	46,1	1154	5,6	174	8,0
38	S 24	4543-4260	SITZENRODA	1	Torgau	329	1740	1924		220	11,4		1214		24	2,0		102	9,0	14	16,4
				1	Dahlen	329	1742	1918		224	11,7		1261		29	2,3		101	9,4	16	13,3
				2	Querschnitt	329	3482	3842	-0,4	444	11,6	8,6	2475	3,4	53	2,1	-11,7	203	9,2	30	14,8



Nr.	Straße	Zählstelle am Grenzübergang		FS	IN-Richtung GG-Richtung Querschnitt	GT GT	Mo-So DTV-Kfz [Kfz/24h]	Mo-Fr				So+F				Tag (6-22)		Nacht (22-6)			
		Nummer	Name					DTV-Kfz [Kfz/24h]	04/03 [%]	DTV-SV [Kfz/24h]	Ant. SV [%]	04/03 [%]	DTV-Kfz [Kfz/24h]	04/03 [%]	DTV-SV [Kfz/24h]	Ant. SV [%]	04/03 [%]	M <sub>t</sub> [Kfz/h]	p <sub>t</sub> [%]	M <sub>n</sub> [Kfz/h]	p <sub>n</sub> [%]
40	A 4	4856-4112	LUDWIGSDORF	2	BG Polen	355	5653	5699		1397	24,5		4303		460	10,7		280	20,3	147	29,0
				2	Bautzen	355	4916	4872		1092	22,4		5093		466	9,1		248	16,3	118	31,3
				4	Querschnitt	355	10569	10571	52,2	2489	23,5	47,5	9396	31,5	926	9,9	2,1	528	18,4	265	30,0
41	B 92	5839-4219	SCHÖNBERG	1	Adorf	341	2211	2159		432	20,0		2402		101	4,2		127	12,2	23	49,0
				1	BG Tschechien	341	2110	2032		471	23,2		2343		54	2,3		122	14,9	21	53,5
				2	Querschnitt	341	4321	4191	4,6	903	21,5	-22,8	4745	13,3	155	3,3	-19,3	248	13,5	43	51,1
42	B 95	5543-4220	OBERWIESENTHAL	1	Oberwiesenthal	281	1982	1796		18	1,0		2482		16	0,6		123	0,9	7	1,4
				2	BG Tschechien	171	1966	1794		18	1,0		2380		15	0,6		121	1,0	9	0,6
				3	Querschnitt	171	3948	3590	23,9	36	1,0	12,5	4862	20,2	31	0,6	3,3	244	0,9	16	1,0
43	B 174	5445-4221	REITZENHAIN	1	Marlenberg	302	3811	3575		96	2,7		4285		41	1,0		222	1,8	32	5,2
				1	BG Tschechien	293	2848	2701		73	2,7		3055		25	0,8		169	1,9	19	5,6
				2	Querschnitt	293	6659	6276	12,5	169	2,7	-55,5	7340	16,6	66	0,9	-45,9	391	1,9	51	5,3
55	B 170	5248-4228	ALTENBERG	1	BG Tschechien	284	3188	3223		1168	36,2		2854		249	8,7		174	26,7	51	56,2
				1	Altenberg	284	2879	2767		984	35,6		3202		439	13,7		155	25,2	50	52,6
				2	Querschnitt	284	6067	5990	49,0	2152	35,9	247,1	6056	30,5	688	11,4	169,8	328	26,0	102	54,4
45	B 172	5151-4223	SCHMILKA	1	BG Tschechien	296	1888	1744		15	0,9		2198		12	0,5		119	0,7	5	2,3
				1	Bad Schandau	366	2012	1807		17	0,9		2511		14	0,6		123	0,8	6	2,7
				2	Querschnitt	296	3900	3551	-10,3	32	0,9	-20,0	4709	9,1	26	0,6	-21,2	244	0,7	12	2,2

## 3.3 Durchschnittliche Verkehrsstärken aller Tage (Mo-So) nach Fahrzeugarten

Nr.	Straße	Zählstelle auf Bundesautobahn		FS	IN-Richtung GG-Richtung Querschnitt	GT° GT° GT°	DTV-Kfz [Kfz/24h]	DTV-PV [Kfz/24h]					DTV-GV [Kfz/24h]					DTV-SV [Kfz/24h]	nicht klas- sifizier- bare Kfz
		Nummer	Name					Krad	Pkw	PkwA	Bus	Summe	Lfw	Lkw	LkwA	Satt	Summe		
1	A 14	4539-4101	RADEFELD	3	Leipzig	326	28804	78	21676	276	70	22100	2008	1303	1077	2243	6630	4692	73
				6	Halle	327	28482	81	21428	285	71	21865	2056	1233	1067	2215	6571	4586	46
				3	Querschnitt	326	57286	159	43104	561	141	43966	4064	2535	2144	4458	13201	9278	119
2	A 14	4742-4102	AMMELSHAIN	2	Dresden	0	20717	31	15573	198	46	15848	1521	872	771	1653	4818	3343	51
				2	Leipzig	0	20522	49	15402	188	32	15672	1357	930	762	1472	4521	3196	329
				4	Querschnitt	0	41239	81	30975	386	79	31520	2879	1802	1534	3125	9339	6539	381
3	A 14	4945-4103	CHOREN	2	Dresden	313	15682	45	11415	180	49	11690	1115	657	659	1534	3965	2899	27
				2	Leipzig	313	15429	47	11281	176	47	11552	1075	669	640	1462	3846	2818	31
				4	Querschnitt	313	31111	92	22696	357	97	23242	2190	1326	1299	2996	7811	5717	58
5	A 4	4946-4105	ROTHSCHÖNBERG	3	Dresden	333	37579	108	27899	551	171	28730	2682	1447	1457	3197	8783	6272	66
				3	Chemnitz	333	36646	105	27246	528	166	28046	2626	1427	1431	3042	8526	6067	73
				6	Querschnitt	333	74225	213	55146	1080	337	56776	5308	2874	2889	6239	17310	12339	139
6	A 4	5044-4106	GERSDORF	3	Dresden	347	30151	91	22472	442	143	23149	2192	1215	1157	2381	6944	4896	57
				3	Chemnitz	347	29613	95	22101	423	141	22759	2120	1201	1155	2317	6794	4815	60
				6	Querschnitt	347	59764	186	44573	865	284	45908	4312	2416	2313	4698	13738	9711	118
7	A 4	5142-4107	HOHENSTEIN	2	Chemnitz	24	18170	21	13843	159	40	14062	1059	1119	594	1035	3808	2789	300
				2	Gera	251	18805	66	14220	226	63	14575	1446	877	675	1191	4190	2806	40
				4	Querschnitt	24	36975	87	28063	385	103	28637	2505	1997	1269	2226	7998	5595	340
8	A 72	5242-4108	LEUKERSDORF	2	Chemnitz	0	24255	70	19176	241	90	19577	1788	919	692	1240	4639	2940	39
				2	Zwickau	0	24019	73	19053	229	86	19441	1735	897	692	1210	4534	2886	44
				4	Querschnitt	0	48274	143	38230	470	176	39018	3523	1816	1384	2450	9173	5826	83
9	A 72	5637-4109	HEINERSGRÜN	2	Plauen	285	18364	71	13684	272	90	14118	1267	617	787	1533	4203	3027	43
				2	Hof	285	18286	75	13669	261	89	14094	1287	600	780	1495	4161	2963	30
				4	Querschnitt	285	36650	146	27353	534	179	28212	2554	1217	1567	3027	8365	5990	73
10	A 4	4848-4120	AD DRESDEN – NORD (W)	4	AD Dresden-Nord	329	42368	280	31948	609	180	33018	3144	1566	1266	2670	8645	5682	705
				4	Chemnitz	328	42943	268	32240	632	187	33328	3172	1557	1284	2702	8715	5730	900
				8	Querschnitt	328	85311	548	64189	1242	367	66346	6315	3123	2550	5372	17360	11412	1605
22	A 13	4648-4111	SCHÖNFELD	2	Berlin	352	14937	62	11347	194	73	11676	1027	514	530	1164	3235	2281	26
				2	Dresden	352	15002	60	11390	187	76	11712	999	496	536	1241	3272	2349	17
				4	Querschnitt	352	29939	121	22737	381	149	23388	2026	1010	1066	2405	6507	4630	44
47	A 72	5340-4113	HIRSCHFELD	2	Zwickau	330	19704	70	14964	269	87	15391	1341	702	752	1488	4283	3029	31
				2	Plauen	337	19580	74	14886	267	87	15315	1412	646	754	1425	4238	2913	28
				4	Querschnitt	330	39284	144	29850	536	174	30705	2753	1348	1506	2913	8520	5942	58
48	A 72	5439-4114	GOSPERSGRÜN	2	Zwickau	311	21845	84	16783	279	94	17242	1488	753	795	1486	4522	3128	82
				2	Plauen	4	22490	66	17345	228	72	17712	1769	775	798	1402	4744	3047	35
				4	Querschnitt	4	44335	151	34129	507	166	34953	3257	1528	1593	2887	9265	6175	117
49	A 4	4755-4115	KÖNIGSHAINER BERGE	2	Görlitz	268	7952												
				2	Bautzen	285	6564												
				4	Querschnitt	268	14516												
50	A 4	4851-4116	BURKAU	2	Bautzen	299	16196	41	11861	327	86	12315	1274	673	534	1375	3855	2668	26
				2	Dresden	300	15905	46	11679	325	83	12133	1237	683	509	1318	3747	2593	25
				4	Querschnitt	299	32101	87	23540	652	170	24448	2511	1356	1043	2693	7602	5261	51
51	A 4	4849-4117	WACHAU	2	Görlitz	333	20182	53	14954	356	93	15456	1548	833	699	1617	4698	3242	28
				2	Dresden	332	19577	53	14508	334	90	14985	1505	819	682	1549	4556	3141	36
				4	Querschnitt	332	39759	106	29462	690	183	30441	3053	1652	1381	3166	9253	6383	64
56	A 17	4947-4118	GOMPITZ	2	B 173	335	9280	39	7545	74	17	7675	659	450	192	296	1597	955	8
				2	BAB A 4	335	8917	41	7253	75	17	7387	598	425	188	305	1516	935	14
				4	Querschnitt	335	18197	80	14798	149	33	15061	1257	875	381	601	3113	1890	23



Nr.	Straße	Zählstelle auf Bundesautobahn		FS	IN-Richtung GG-Richtung Querschnitt	GT° GT° GT°	DTV-Kfz [Kfz/24h]	DTV-PV [Kfz/24h]					DTV-GV [Kfz/24h]					DTV-SV [Kfz/24h]	nicht klas- sifizier- bare Kfz
		Nummer	Name					Krad	Pkw	PkwA	Bus	Summe	Lfw	Lkw	LkwA	Satt	Summe		
58	A 4	4848-4121	AD DRESDEN – NORD (O)	2	Görlitz	328	27454	163	19995	440	117	20715	2094	1154	972	1934	6155	4177	585
				2	AD Dresden-Nord	328	26857	147	19642	433	114	20335	2058	1194	925	1825	6001	4057	521
				4	Querschnitt	328	54311	310	39638	872	230	41050	4152	2348	1897	3759	12156	8234	1105
59	A 13	4848-4119	AD DRESDEN – NORD (N)	2	Berlin (N)	331	20640	128	15577	259	93	16057	1448	744	635	1312	4139	2784	444
				2	AD Dresden-Nord	330	20619	155	15600	242	90	16087	1453	713	663	1390	4219	2856	313
				4	Querschnitt	330	41259	283	31177	501	183	32144	2901	1458	1298	2702	8358	5640	757

Nr.	Straße	Zählstelle auf Bundesstraße		FS	IN-Richtung GG-Richtung Querschnitt	GT° GT° GT°	DTV-Kfz [Kfz/24h]	DTV-PV [Kfz/24h]					DTV-GV [Kfz/24h]					DTV-SV [Kfz/24h]	nicht klas- sifizier- bare Kfz
		Nummer	Name					Krad	Pkw	PkwA	Bus	Summe	Lfw	Lkw	LkwA	Satt	Summe		
11	B 92	5639-4201	ADORF	1	Oelsnitz	337	5489	28	4594	26	31	4679	213	272	141	182	808	627	2
				1	Adorf	336	5387	24	4456	30	29	4538	229	265	182	172	847	647	3
				2	Querschnitt	336	10876	51	9049	55	60	9217	441	537	323	354	1655	1274	5
12	B 174	5344-4202	MARIENBERG	1	Marienberg	319	3599	24	3253	60	12	3350	113	106	14	16	249	148	1
				1	BG Tschechien	319	3638	25	3285	61	14	3384	120	101	14	16	252	145	2
				2	Querschnitt	319	7237	49	6538	121	26	6734	234	206	28	33	501	293	3
13	B 175	4942-4203	ROCHLITZ	1	Rochlitz	281	2086	23	1740	12	19	1795	127	111	36	13	287	180	4
				1	Waldenburg	143	2145	25	1733	14	20	1792	114	154	25	17	309	215	44
				2	Querschnitt	143	4231	48	3473	26	39	3587	241	265	61	30	596	395	47
14	B 170	5148-4294	DIPPOLDISWALDE	1	Dippoldiswalde	334	6088	68	4513	78	81	4741	354	263	120	600	1337	1064	10
				1	Altenberg	333	5943	63	4309	76	81	4529	336	255	133	650	1373	1118	41
				2	Querschnitt	333	12031	131	8822	155	162	9269	691	518	253	1249	2711	2182	51
15	B 87	4443-4205	TORGAU	1	Torgau	293	4300	17	3406	38	29	3490	290	283	140	94	807	546	3
				1	Eilenburg	237	4358	23	3443	40	29	3536	299	252	149	101	802	532	20
				2	Querschnitt	237	8658	40	6850	78	58	7025	590	536	290	195	1610	1078	23
16	B 169	4844-4206	DÖBELN	1	Riesa	251	6251	27	4782	55	26	4890	440	371	205	339	1354	941	7
				1	Döbeln	250	6197	25	4708	54	16	4804	433	372	209	363	1376	960	17
				2	Querschnitt	250	12448	52	9490	109	43	9694	872	742	414	702	2731	1901	24
17	B 6	4846-4207	MEISSEN	1	Meißen	359	5006	42	4260	24	5	4331	246	323	59	45	673	432	2
				1	Oschatz	359	5002	36	4246	28	10	4320	262	308	55	57	681	429	1
				2	Querschnitt	359	10008	78	8506	52	15	8651	508	631	113	102	1354	861	3
18	B 97	4551-4208	HOYERSWERDA	1	Hoyerswerda	363	5521	32	4842	35	40	4948	261	209	69	33	572	351	0
				1	Bernsdorf	363	5523	27	4856	36	38	4957	258	209	63	35	565	345	1
				2	Querschnitt	363	11044	59	9697	71	78	9905	520	418	133	68	1138	696	1
19	B 115	4755-4209	GÖRLITZ	1	Niesky	326	4152	19	3684	31	10	3744	192	168	28	19	407	225	1
				1	Görlitz	325	4802	19	4248	32	14	4314	226	194	43	25	487	275	1
				2	Querschnitt	325	8954	38	7932	63	24	8058	419	362	71	44	895	500	2
20	B 173	5242-4210	MITTELBACHER BERG	1	Chemnitz	289	2829	9	2416	14	22	2461	114	198	20	15	348	256	20
				1	Oberlungwitz	158	2766	11	2335	9	24	2379	115	229	22	17	382	292	5
				2	Querschnitt	158	5595	19	4751	23	46	4840	229	427	42	32	730	548	25
21	B 2	4740-4211	GASCHWITZ	2	Leipzig	202	18798	146	16246	149	27	16568	1054	637	211	253	2156	1129	74
				2	Gera	205	18759	131	16246	150	34	16561	1070	634	206	254	2164	1128	34
				4	Querschnitt	202	37557	276	32493	299	61	33129	2124	1272	417	507	4320	2257	108
23	B 6	4851-4212	BISCHOWSWERDA	1	Bautzen	270	4785	40	4181	31	42	4294	233	146	37	53	469	278	21
				1	Bischofswerda	270	4701	41	4122	31	48	4242	239	130	34	45	449	258	10
				2	Querschnitt	270	9486	81	8303	63	90	8537	473	276	71	99	918	536	31
24	B 6	4853-4213	KUBSCHÜTZ	1	Löbau	0	6169	30	3888	58	51	4027	1369	415	91	255	2130	812	13
				1	Bautzen	0	6739	31	5343	76	70	5519	461	390	88	266	1206	814	14
				2	Querschnitt	0	12908	61	9231	134	121	9546	1830	805	179	521	3335	1626	27
25	B 95	5143-4214	ROHRSDORF	1	Chemnitz	358	11481	76	9510	85	42	9714	608	534	213	362	1717	1151	50
				1	Leipzig	358	11359	77	9413	84	41	9615	593	543	210	363	1708	1156	36
				2	Querschnitt	358	22840	153	18924	169	83	19329	1201	1077	423	724	3426	2307	86
26	B 101	5145-4215	FREIBERG	1	Freiberg	321	8243	81	7208	53	54	7396	384	258	77	105	825	494	23
				1	Brand-Erbisdorf	320	8159	78	7133	51	56	7318	376	259	79	102	817	497	24
				2	Querschnitt	320	16402	159	14341	104	110	14714	760	518	156	207	1641	991	47
27	B 101	5442-4216	AUE	2	Lauter/Sa.	328	9126	68	7970	53	42	8133	496	312	74	93	976	522	17
				1	Aue	327	9207	66	8047	51	41	8204	501	316	74	91	983	523	20
				3	Querschnitt	327	18333	133	16017	104	83	16337	997	629	148	185	1959	1045	37

Nr.	Straße	Zählstelle auf Bundesstraße		FS	IN-Richtung GG-Richtung Querschnitt	GT° GT° GT°	DTV-Kfz [Kfz/24h]	DTV-PV [Kfz/24h]					DTV-GV [Kfz/24h]					DTV-SV [Kfz/24h]	nicht klas- sifizier- bare Kfz
		Nummer	Name					Krad	Pkw	PkwA	Bus	Summe	Lfw	Lkw	LkwA	Satt	Summe		
28	B 172	5049-4217	HEIDENAU	1	Pirna	353	11431	135	9879	121	53	10188	646	377	85	110	1218	625	25
				1	Heidenau	353	12110	142	10469	121	56	10788	695	405	89	113	1303	664	19
				2	Querschnitt	353	23541	277	20348	242	109	20976	1342	782	174	223	2521	1289	43
39	B 170	5048-4218	POSSENDORFER BERG	1	Dresden	334	8850	83	6951	99	80	7212	478	335	144	635	1592	1193	46
				2	Dippoldiswalde	336	8614	86	6641	94	76	6897	465	347	157	698	1667	1278	50
				3	Querschnitt	334	17464	169	13592	193	156	14109	944	682	301	1333	3259	2471	96
46	B 95	5544-4224	HAMMERUNTERW.-THAL	1	Annaberg-Buchh.	356	2193	44	1918	9	28	1999	104	69	11	7	191	115	3
				1	Oberwiesenthal	356	2144	43	1877	10	27	1956	95	70	10	6	182	114	6
				2	Querschnitt	356	4337	87	3795	18	55	3956	199	139	22	13	373	229	9
52	B 107	4842-4225	GROSSBOTHEN	1	Grimma	331	3005	41	2490	27	20	2578	172	138	39	60	409	257	18
				1	Rochlitz	341	2990	45	2490	27	19	2581	166	132	41	57	396	249	13
				2	Querschnitt	331	5995	86	4981	53	39	5160	338	269	80	117	805	506	30
53	B 169	5441-4226	HUNDSHÜBEL	1	Schneeberg	356	2439	62	2017	17	20	2117	154	112	23	24	314	180	8
				1	Auerbach/Vogtl.	357	2498	57	2089	17	19	2181	140	116	25	25	306	185	10
				2	Querschnitt	356	4937	119	4107	34	38	4298	294	229	49	50	621	365	18
54	B 173	5241-4227	MÜLSEN ST. JACOB	1	Lichtenstein/Sa.	298	2297	29	1980	14	1	2024	99	111	26	28	265	167	8
				1	Zwickau	298	2320	36	1986	14	1	2038	112	109	27	29	277	166	4
				2	Querschnitt	298	4617	65	3966	28	3	4062	211	220	53	57	542	333	13
78	B 6	4641-4229	GERICHSHAIN	1	Borsdorf	339	6142	37	5317	59	6	5419	346	182	63	127	718	378	4
				1	Machern	339	6532	40	5645	63	6	5755	357	199	73	141	771	420	6
				2	Querschnitt	339	12674	77	10962	123	12	11174	703	381	136	268	1489	798	11
80	B 173	4947-4231	GRUMBACH	1	Kesselsdorf	303	4273	55	3565	36	15	3671	241	224	70	58	593	367	9
				1	Herzogswalde	303	4248	60	3544	38	17	3658	253	203	69	58	584	347	6
				2	Querschnitt	303	8521	115	7109	74	32	7329	495	427	139	116	1177	714	15
81	B 173	5538-4233	GROSSZÖBERN	1	Pirk	358	1292	29	1145	11	10	1195	51	29	8	6	94	53	3
				1	LG Bayern	361	1184	26	1051	11	9	1097	46	25	7	6	84	47	3
				2	Querschnitt	358	2476	55	2196	22	19	2292	97	54	15	13	179	100	5
82	B 169	5044-4230	HAINICHEN	1	Hainichen	359	2425	41	1944	27	4	2016	133	131	62	74	400	271	9
				1	Frankenberg	358	2303	36	1816	27	3	1882	119	154	65	76	414	298	7
				2	Querschnitt	358	4728	77	3760	54	7	3898	252	286	127	150	814	569	16
83	B 173	5340-4232	LICHTENTANNE	1	Zwickau	340	4589	49	3794	32	15	3890	265	234	116	71	686	436	13
				1	Schönfels	340	4510	49	3725	32	13	3819	264	230	118	70	683	432	8
				2	Querschnitt	340	9099	97	7519	64	28	7709	529	464	234	141	1369	868	21



Nr.	Straße	Zählstelle auf Staatsstraße		FS	IN-Richtung GG-Richtung Querschnitt	GT° GT° GT°	DTV-Kfz [Kfz/24h]	DTV-PV [Kfz/24h]					DTV-GV [Kfz/24h]					DTV-SV [Kfz/24h]	nicht klas- sifizier- bare Kfz
		Nummer	Name					Krad	Pkw	PkwA	Bus	Summe	Lfw	Lkw	LkwA	Satt	Summe		
29	S 242	5042-4251	HARTMANNSDORF	1	Burgstädt	352	4404	55	3714	34	27	3830	263	234	34	31	562	325	13
				1	Limb.-Oberfrohnna	352	4775	64	4020	40	30	4154	302	236	34	30	602	331	19
				2	Querschnitt	352	9179	119	7734	74	57	7984	565	469	68	61	1164	656	31
30	S 302	5539-4252	ARNOLDSDORF	1	Schönebeck/Vogtl.	240	1826	18	1591	15	9	1633	91	53	17	14	175	93	17
				1	Oelsnitz	240	1829	18	1587	14	8	1627	100	53	17	14	184	92	18
				2	Querschnitt	240	3655	36	3178	29	17	3260	191	106	34	28	359	185	36
31	S 309	5638-4253	TIEFENBRUNN	1	Adorf	318	841	11	754	8	1	774	38	19	3	2	62	25	5
				1	Tiefenbrunn	319	838	12	753	7	3	774	37	18	3	1	59	25	4
				2	Querschnitt	318	1679	23	1507	15	4	1549	75	37	6	3	122	50	9
32	S 100	4852-4254	PRISCHWITZ	1	Bautzen	351	1570	20	1292	16	18	1347	92	72	30	25	219	145	4
				1	Kamenz	352	1410	17	1152	14	19	1202	85	68	29	23	205	139	3
				2	Querschnitt	351	2980	37	2444	31	38	2549	177	140	59	47	424	284	7
33	S 165	5051-4255	KIRNITZSCHTAL	1	Sebnitz	356	928	12	758	6	22	798	74	27	2	2	105	53	25
				1	Bad Schandau	355	897	13	730	6	23	772	68	26	2	2	97	52	28
				2	Querschnitt	355	1825	25	1488	11	45	1570	142	53	4	3	202	105	53
34	S 95	4651-4261	WITTICHENAU 2	1	Hoyerswerda	349	1537	16	1283	20	2	1322	90	47	23	54	213	126	2
				1	Kamenz	347	1557	17	1298	21	1	1337	91	49	22	56	217	128	3
				2	Querschnitt	347	3094	34	2580	41	4	2659	181	96	45	109	431	254	4
35	S 87	4745-4257	RIESA	1	Riesa	350	1807	26	1618	13	1	1657	93	43	4	6	146	55	3
				1	Meißen	350	1716	25	1541	12	1	1579	88	38	3	3	133	46	4
				2	Querschnitt	350	3523	51	3159	24	2	3236	181	81	8	10	279	101	7
36	S 36	4843-4258	MINKWITZ	1	Leisnig	318	2564	29	2083	22	18	2153	172	109	34	46	361	207	50
				1	Hartha	318	2567	31	2096	22	19	2168	167	105	30	42	345	197	54
				2	Querschnitt	318	5131	60	4180	44	38	4321	339	215	64	88	706	404	104
37	S 38	4740-4259	LIEBERTWOLKWITZ	1	Grimma	31	9960	29	8686	61	81	8858	551	273	101	159	1085	615	18
				1	Leipzig	31	9631	31	8482	62	78	8653	538	231	77	125	970	511	8
				2	Querschnitt	31	19591	60	17168	123	160	17511	1089	504	177	285	2055	1126	25
38	S 24	4543-4260	SITZENRODA	1	Torgau	318	1740	14	1399	22	10	1445	117	61	33	61	271	165	23
				1	Dahlen	318	1742	15	1401	22	10	1448	115	66	36	56	273	168	21
				2	Querschnitt	318	3482	28	2800	44	21	2893	232	127	69	117	544	333	45

Nr.	Straße	Zählstelle am Grenzübergang		FS	IN-Richtung GG-Richtung Querschnitt	GT° GT° GT°	DTV-Kfz [Kfz/24h]	DTV-PV [Kfz/24h]					DTV-GV [Kfz/24h]					DTV-SV [Kfz/24h]	nicht klas- sifizier- bare Kfz
		Nummer	Name					Krad	Pkw	PkwA	Bus	Summe	Lfw	Lkw	LkwA	Satt	Summe		
40	A 4	4856-4112	LUDWIGSDORF	2	BG Polen	323	5653	8	3653	277	57	3995	456	231	186	775	1648	1249	10
				2	Bautzen	326	4916	9	3246	253	54	3562	408	210	135	544	1297	943	57
				4	Querschnitt	323	10569	16	6899	530	111	7557	864	440	321	1319	2945	2192	67
41	B 92	5839-4219	SCHÖNBERG	1	Adorf	316	2211	20	1774	12	4	1810	65	57	60	215	396	336	5
				1	BG Tschechien	319	2110	16	1636	10	4	1666	50	72	71	231	424	378	20
				2	Querschnitt	316	4321	37	3410	22	8	3477	114	129	131	446	820	714	24
42	B 95	5543-4220	OBERWIESENTHAL	1	Oberwiesenthal	262	1982	32	1828	10	7	1877	54	8	1	2	66	18	39
				2	BG Tschechien	158	1966	32	1852	10	7	1901	43	8	1	2	55	18	11
				3	Querschnitt	158	3948	65	3680	20	13	3778	98	17	2	4	121	36	50
44	B 174	5445-4221	REITZENHAIN	1	Marlenberg	293	3811	34	3060	94	7	3194	90	35	14	23	162	79	454
				1	BG Tschechien	285	2848	14	2588	84	8	2694	82	21	13	17	133	59	22
				2	Querschnitt	285	6659	47	5648	177	16	5888	172	56	27	40	295	138	476
55	B 170	5248-4228	ALTENBERG	1	BG Tschechien	275	3188	23	1990	47	36	2096	138	162	111	663	1074	972	18
				1	Altenberg	271	2879	23	1815	45	31	1914	134	138	98	567	937	835	28
				2	Querschnitt	271	6067	45	3805	92	68	4010	272	300	209	1231	2011	1807	45
45	B 172	5151-4223	SCHMILKA	1	BG Tschechien	279	1888	39	1706	31	6	1782	73	7	1	1	82	15	24
				1	Bad Schandau	341	2012	39	1843	32	5	1919	71	9	1	1	82	16	11
				2	Querschnitt	279	3900	79	3549	63	11	3701	144	15	2	2	163	31	35



## 4 GESCHWINDIGKEITEN

### 4.1 Geschwindigkeiten auf Bundesautobahnen (Mo-So)

Nr.	Straße	Zählstelle auf Bundesautobahn		IN-Richtung GG-Richtung	GT° GT°	V <sub>zul</sub> [km/h]	LV								Bus+PkwA		SGV							
		Nummer	Name				DTV° Kfz/24h	Geschwindigkeit [km/h]			Häufigkeit [%]				Geschw. [km/h]		DTV° Kfz/24h	Geschwindigkeit [km/h]			Häufigkeit [%]			
								V <sub>m</sub>	S	V <sub>85</sub>	>80	>100	>130	>160	V <sub>m</sub>	S		V <sub>m</sub>	S	V <sub>85</sub>	>70	>80	>90	>100
1	A 14	4539-4101	RADEFELD	Leipzig Halle	326 327	130 130	23707 23518	138,7 135,2	23,4 23,1	>160 >160	100 100	96 95	63 57	19 15	98,8 95,3	12,1 11,6	4570 4465	89,1 86,9	6,3 6,1	94 89	100 100	98 94	23 10	5 3
2	A 14	4742-4102	AMMELSHAIN	Dresden Leipzig	0 0	R130 R130																		
3	A 14	4945-4103	CHOREN	Dresden Leipzig	313 313	R130 R130	12763 12582	138,1 129,9	23,0 22,2	>160 155	100 99	96 92	64 48	18 10	98,0 92,1	12,7 12,9	2861 2766	87,9 84,7	6,1 7,9	90 89	100 96	96 82	15 9	3 3
5	A 4	4946-4105	ROTHSCHÖNBERG	Dresden Chemnitz	333 333	R130 R130	30788 29990	142,9 142,0	25,1 25,0	>160 >160	99 99	96 96	70 69	25 24	98,8 100,2	12,7 13,1	6064 5878	87,7 87,7	6,3 7,6	91 93	99 99	96 96	17 19	3 4
6	A 4	5044-4106	GERSDORF	Dresden Chemnitz	347 347	R130 R130	24766 24278	137,6 143,9	23,0 24,4	>160 >160	100 100	96 97	62 72	18 26	95,4 100,0	11,7 12,3	4730 4644	87,4 88,1	6,6 6,3	90 92	99 100	94 96	14 19	4 4
7	A 4	5142-4107	HOHENSTEIN	Chemnitz Gera	24 251	130 130	11370 15528	119,0 128,3	19,8 17,2	139 149	97 99	84 94	29 49	1 3	91,9 98,1	18,9 12,5	1592 2688	89,7 88,5	12,4 7,5	100 95	97 99	86 95	43 24	15 5
8	A 72	5242-4108	LEUKERSDORF	Chemnitz Zwickau	0 0	130 130																		
9	A 72	5637-4109	HEINERSGRÜN	Plauen Hof	285 285	R130 R130	15276 15347	125,6 128,8	18,3 19,9	146 152	99 99	93 93	41 48	3 6	98,2 97,4	12,9 11,2	2956 2903	88,6 87,9	7,4 6,8	95 94	99 99	97 94	26 23	4 3
10	A 4	4848-4120	DRESDEN - NORD (W)	AD Dresden-N Chemnitz	329 328	130 130	35649 35917	116,8 121,5									5570 5613	84,3 88,1						
22	A 13	4648-4111	SCHÖNFELD	Berlin Dresden	352 352	130 130	12516 12499	122,0 124,9	14,4 14,6	137 139	99 99	92 94	28 37	1 1	93,1 96,5	12,1 11,3	2199 2271	86,5 86,5	6,8 6,1	89 89	99 99	91 94	10 9	3 3
47	A 72	5340-4113	HIRSCHFELD	Zwickau Plauen	330 337	R130 R130	16429 16170	127,4 131,7	23,0 21,3	153 156	98 99	88 94	45 53	8 10	92,5 99,0	12,6 11,6	2932 2805	85,0 89,1	7,2 6,2	89 96	98 99	86 97	8 34	3 3
48	A 72	5439-4114	GOSPERSGRÜN	Zwickau Plauen	311 4	R130 R130	18822 15594	127,5 126,8	20,6 17,8	152 148	99 100	91 93	44 43	7 4	97,5 96,6	7,8 7,0	3043 1199	86,8 86,0	6,8 6,3	90 89	99 99	91 91	12 8	4 2
49	A 4	4755-4115	KÖNIGSHAINER BERGE	Görlitz Plauen	268 285	80 80	5334 4803																	
50	A 4	4851-4116	BURKAU	Bautzen Dresden	299 300	R130 R130	13320 13198	133,9 127,8	21,0 20,1	157 152	100 99	95 92	57 44	12 7	98,5 95,0	12,3 11,5	2569 2507	88,4 85,8	6,5 7,1	93 89	99 99	96 88	19 9	5 4
51	A 4	4849-4117	WACHAU	Görlitz Dresden	333 332	130 130	16491 16023	127,2 136,4	20,8 21,1	151 159	99 100	91 96	44 62	7 14	93,0 103,2	11,8 12,9	3123 3034	85,8 90,3	6,9 6,5	89 97	99 100	90 98	9 42	4 5
56	A 17	4947-4118	GOMPITZ	B 173 BAB A 4	335 335	100 100	8323 8007	107,3 102,7	13,5 14,8	120 118	98 96	70 54	5 4	0 0	90,6 86,9	12,0 12,1	913 898	86,5 84,0	9,3 9,8	91 90	97 95	85 74	16 12	7 5
58	A 4	4848-4121	DRESDEN – NORD (O)	Görlitz Dresden-Nord	331 330	130 120	17259 17304	116,8 105,0									2723 2794	85,5 79,1						
59	A 13	4848-4119	DRESDEN – NORD (N)	Berlin (N) Dresden-Nord	328 328	R130 130	22319 22100	118,0 119,6									4097 4003	84,9 84,1						

## 4.2 Geschwindigkeiten auf Bundesstraßen (Mo-So)

Nr.	Straße	Zählstelle auf Bundesstraße		IN-Richtung GG-Richtung	GT° GT°	V <sub>zul</sub> [km/h]	Pkw		SV		Kfz		Häufigkeit [%]			
		Nummer	Name				DTV° [Kfz/24h]	V <sub>m</sub> [km/h]	DTV° [Kfz/24h]	V <sub>m</sub> [km/h]	V <sub>15</sub> [km/h]	V <sub>85</sub> [km/h]				
													>60	>80	>100	>120
11	B 92	5639-4201	ADORF	Oelsnitz Adorf	337 336	100 70	4541 4404	59,9 57,7	637 658	54,5 52,3	18,7 14,5	68,7 67,0	52 38	1 1	0 0	0 0
12	B 174	5344-4202	MARIENBERG	Marienberg BG Tschechien	319 319	100 100	3194 3210	73,1 75,2	147 145	69,5 68,8	61,9 63,2	86,7 88,3	91 93	25 31	4 4	1 1
13	B 175	4642-4203	ROCHLITZ	Rochlitz Waldenburg	281 143	50 50	1734 1746	63,8 51,5	179 217	58,7 55,5	29,1 11,5	76,9 64,7	69 22	9 3	1 1	0 0
15	B 87	4443-4205	TORGAU	Torgau Eilenburg	293 237	70 70	3373 3603	65,5 70,0	538 546	67,4 67,8	40,7 61,9	77,0 79,0	78 94	10 11	2 1	0 0
17	B 6	4846-4207	MEISSEN	Meißen Oschatz	359 359	70 70	4258 4250	64,6 69,1	428 436	62,2 62,7	34,2 60,3	75,4 79,2	74 86	6 13	1 1	0 0
18	B 97	4551-4208	HOYERSWERDA	Hoyerswerda Bernsdorf	363 363	50 50	4858 4870	53,2 53,8	353 347	52,1 52,7	10,5 10,9	59,2 61,5	14 17	0 1	0 0	0 0
19	B 115	4755-4209	GÖRLITZ	Niesky Görlitz	326 325	100 100	3679 4229	72,0 70,4	232 281	68,0 66,6	62,3 61,7	83,5 79,9	93 92	20 15	2 1	0 0
20	B 173	5242-4210	MITTELBACHER BERG	Chemnitz Oberlungwitz	289 158	70 70	2465 2324	66,2 68,1	253 265	60,2 73,3	30,1 31,8	81,2 87,1	70 72	16 23	2 5	0 1
24	B 6	4853-4213	KUBSCHÜTZ	Löbau Bautzen	0 0	40 40										

Nr.	Straße	Zählstelle auf Bundesstraße		IN-Richtung GG-Richtung	GT° GT°	V <sub>zul</sub> [km/h]	LV								Bus+PkwA		SGV							
		Nummer	Name				DTV° Kfz/24h	Geschwindigkeit [km/h]			Häufigkeit [%]				Geschw. [km/h]		DTV° Kfz/24h	Geschwindigkeit [km/h]			Häufigkeit [%]			
								V <sub>m</sub>	s	V <sub>85</sub>	>60	>80	>100	>120	V <sub>m</sub>	s		V <sub>85</sub>	>50	>60	>70	>80		
14	B 170	5148-4294	DIPPOLDISWALDE	Dippoldiswalde Altenberg	334 333	80 80	4928 4693	65,0 61,2	12,6 14,6	78 75	64 56	10 7	1 1	0 0	61,2 56,9	10,2 12,7	953 1006	57,4 53,6	8,2 11,5	67 65	86 74	35 26	4 2	1 0
16	B 169	4844-4206	DÖBELN	Riesa Döbeln	251 250	100 100	5041 4968	68,0 73,2	15,3 14,8	85 88	65 86	23 32	1 2	0 0	62,6 68,5	15,9 13,0	876 897	64,9 66,4	11,9 10,7	77 77	86 95	76 84	35 33	5 5
21	B 2	4740-4211	GASCHWITZ	Leipzig Gera	0 0	100 100																		
23	B 6	4851-4212	BISCHOFSWERDA	Bautzen Bischofswerda	270 270	100 100	4337 4313	78,2 70,5	15,3 16,0	94 87	88 71	46 27	7 3	1 0	67,6 59,4	14,9 16,1	223 199	67,7 60,2	12,8 15,1	79 75	92 76	76 58	42 24	13 6
25	B 95	5143-4214	RÖHRSDORF	Chemnitz Leipzig	358 358	100 100	10203 10101	67,7 69,6	19,6 16,6	86 86	74 77	24 24	3 3	0 0	62,8 64,0	17,8 14,1	1108 1118	61,5 62,2	14,9 11,9	74 72	87 91	68 66	22 19	5 3
26	B 101	5145-4215	FREIBERG	Freiberg Brand-Erbisdorf	321 320	70 70	7688 7594	55,6 55,4	9,3 9,7	65 66	27 28	1 1	0 0	0 0	51,6 49,8	9,6 8,3	434 434	53,6 51,2	8,6 7,8	62 59	73 57	18 10	2 1	0 0
27	B 101	5442-4216	AUE	Lauter/Sa. Aue	328 327	100 70	8519 8565	70,5 68,6	11,6 10,1	81 79	86 84	17 11	2 1	0 0	58,3 60,7	12,1 10,0	476 478	54,5 59,4	13,9 11,0	68 69	67 84	38 54	10 12	2 1
28	B 172	5049-4217	HEIDENAU	Pirna Heidenau	353 353	60 60	10691 11344	54,3 56,5	7,0 7,5	60 65	14 28	0 0	0 0	0 0	52,0 53,3	7,2 7,1	571 607	51,6 52,3	7,0 6,9	58 59	67 67	6 9	0 1	0 0
39	B 170	5048-4218	POSSENDORFER BERG	Dresden Dippoldiswalde	334 336	40 50	7550 7241	36,6 59,2	6,3 9,4	43 69	0 44	0 2	0 0	0 0	37,2 49,0	6,4 8,3	1091 1183	37,2 39,6	5,4 9,8	45 51	0 16	0 2	0 0	0 0
46	B 95	5544-4224	HAMMERUNTERW.-TH.	Annaberg-B. Oberwiesenthal	356 356	50 50	2070 2016	57,9 54,3	9,9 8,6	68 63	36 20	2 1	0 0	0 0	55,4 53,3	9,9 7,7	87 86	55,1 53,0	9,4 8,1	64 59	80 72	22 12	4 2	1 1
52	B 107	4842-4225	GROSSBOTHEN	Grimma Rochlitz	331 341	50 50	2748 2717	49,3 50,1	13,0 8,3	58 58	9 9	1 0	0 0	0 0	46,7 48,5	10,6 9,6	239 234	48,5 49,5	9,4 8,2	58 58	45 52	6 5	1 0	0 0
53	B 169	5441-4226	HUNDSHÜBEL	Schneeberg Auerbach/Vogtl.	356 357	50 50	2241 2295	58,1 59,7	12,9 13,1	70 72	43 50	4 4	0 0	0 0	55,0 54,9	11,3 10,7	162 167	56,0 55,5	10,5 9,9	66 66	81 78	32 29	5 4	1 0
54	B 173	5241-4227	MÜLSEN ST. JACOB	Lichtenstein/Sa. Zwickau	298 298	70 70	2110 2136	88,0 90,3	14,7 15,4	103 114	98 97	73 78	17 23	2 3	78,0 79,3	13,7 13,9	162 158	74,1 74,5	11,3 11,5	86 86	98 98	94 93	66 66	27 30



Nr.	Straße	Zählstelle auf Bundesstraße		IN-Richtung GG-Richtung	GT° GT°	V <sub>zul</sub> [km/h]	LV								Bus+PkwA		SGV							
		Nummer	Name				DTV° Kfz/24h	Geschwindigkeit [km/h]			Häufigkeit [%]				Geschw. [km/h]		DTV° Kfz/24h	Geschwindigkeit [km/h]			Häufigkeit [%]			
								V <sub>m</sub>	s	V <sub>85</sub>	>60	>80	>100	>120	V <sub>m</sub>	s		V <sub>m</sub>	S	V <sub>85</sub>	>50	>60	>70	>80
78	B 6	4641-4229	GERICHSHEIM	Borsdorf Machern	339 339	100 100	5725 6075	80,8 82,5	16,1 15,0	96 97	89 94	53 57	9 10	1 1	73,1 76,2	15,2 12,7	373 415	69,7 72,5	12,7 11,3	81 84	90 95	84 88	54 64	16 22
80	B 173	4947-4231	GRUMBACH	Kesselsdorf Herzogswalde	303 303	100 100	3989 3960	79,2 82,0	13,9 14,2	92 96	91 96	50 55	5 9	0 1	69,2 72,4	12,8 11,6	367 342	63,2 69,8	12,0 9,8	76 79	87 98	61 90	28 45	6 12
81	B 173	5538-4233	GROSSZÖBERN	Pirk LG Bayern	358 361	70 70	1226 1129	57,9 54,0	9,7 9,3	68 63	36 20	2 1	0 0	0 0	49,2 48,0	13,6 10,5	43 38	53,1 48,0	13,7 11,3	65 58	72 50	25 9	5 1	1 0
82	B 169	5044-4230	HAINICHEN	Hainichen Frankenberg	359 358	100 100	2127 1979	75,7 75,0	12,9 13,2	88 88	94 93	31 29	3 4	0 1	71,0 70,5	13,2 11,6	267 295	68,9 67,9	10,5 9,3	78 77	97 97	89 87	46 38	9 7
83	B 173	5340-4232	LICHTENTANNE	Zwickau Schönfels	340 340	70 70	4118 4048	53,1 56,5	8,0 9,2	60 66	15 31	0 1	0 0	0 0	50,2 50,1	9,0 11,2	419 415	51,9 53,1	7,0 8,0	59 60	64 71	9 15	1 1	0 0

## 4.3 Geschwindigkeiten auf Staatsstraßen (Mo-So)

Nr.	Straße	Zählstelle auf Staatsstraße		IN-Richtung GG-Richtung	GT° GT°	V <sub>zul</sub> [km/h]	LV								Bus+PkwA		SGV								
		Nummer	Name				DTV° Kfz/24h	Geschwindigkeit [km/h]			Häufigkeit [%]				Geschw. [km/h]		DTV° Kfz/24h	Geschwindigkeit [km/h]			Häufigkeit [%]				
								V <sub>m</sub>	s	V <sub>85</sub>	>60	>80	>100	>120	V <sub>m</sub>	s		V <sub>m</sub>	S	V <sub>85</sub>	>50	>60	>70	>80	
29	S 242	5042-4251	HARTMANNSDORF	Burgstädt	352	50	4039	55,6	7,7	64	22	1	0	0	53,4	8,1	298	54,2	7,6	61	76	16	2	0	0
				Limbach-Oberfr.	352	50	4390	54,4	7,2	60	15	1	0	0	51,4	7,1	300	51,9	8,0	59	64	10	1	0	0
30	S 302	5539-4252	ARNOLDSGRÜN	Schöneck/Vogtl.	240	70	1711	80,9	15,1	95	94	52	8	1	74,1	15,6	90	71,9	12,8	83	96	90	61	20	20
				Oelsnitz	240	70	1715	77,2	15,6	92	92	38	7	1	71,4	14,0	90	69,6	11,7	80	96	87	47	15	15
31	S 309	5638-4253	TIEFENBRUNN	Adorf	318	100	805	77,5	13,4	90	92	42	4	0	66,2	14,7	23	61,7	17,1	77	80	64	30	8	8
				Tiefenbrunn	319	100	801	78,3	14,1	92	91	44	5	0	67,1	13,4	22	63,4	16,0	79	82	65	35	12	12
32	S 100	4852-4254	PRISCHWITZ	Bautzen	351	100	1407	71,3	13,3	85	83	22	3	0	64,5	11,9	127	59,3	12,4	70	80	52	14	3	3
				Kamenz	352	100	1259	76,1	12,7	88	93	34	4	0	65,6	10,7	120	64,2	10,5	75	93	70	25	5	5
34	S 95	4651-4261	WITTICHENAU 2	Hoyerswerda	349	50	1390	61,3	12,5	75	50	7	0	0	57,3	13,7	121	56,6	10,7	67	83	36	5	1	1
				Kamenz	347	50	1411	66,6	11,3	78	74	10	0	0	60,1	11,4	125	57,7	9,5	67	84	44	5	0	0
35	S 87	4745-4257	RIESA	Riesa	350	100	1734	88,7	16,9	107	96	73	21	3	77,1	16,1	53	72,3	15,2	86	96	89	55	24	24
				Meißen	350	100	1651	88,5	15,8	112	96	75	19	2	76,8	14,9	44	70,8	14,0	84	95	87	53	20	20
36	S 36	4843-4258	MINKWITZ	Leisnig	318	100	2307	65,3	10,3	75	73	5	0	0	58,9	12,1	189	60,3	9,5	68	93	53	8	1	1
				Hartha	318	100	2322	62,1	11,9	73	55	5	0	0	57,4	10,8	179	57,6	9,9	67	86	37	6	1	1
37	S 38	4740-4259	LIEBERTWOLKWITZ	Grimma	31	70	7525	63,9	11,4	75	66	6	0	0	59,2	10,4	340	60,8	9,3	69	91	57	10	1	1
				Leipzig	31	70	7321	66,6	10,9	78	78	8	0	0	61,7	10,0	276	62,9	9,4	71	93	69	17	2	2
38	S 24	4543-4260	SITZENRODA	Torgau	318	60	1515	67,5	11,2	78	76	11	0	0	61,3	11,7	152	61,6	8,4	69	95	62	10	1	1
				Dahlen	318	60	1517	67,7	11,1	78	79	11	0	0	59,9	11,9	155	62,3	8,6	70	95	66	12	2	2

Nr.	Straße	Zählstelle auf Staatsstraße		IN-Richtung GG-Richtung	GT° GT°	V <sub>zul</sub> [km/h]	LV								Bus+PkwA		SGV							
		Nummer	Name				DTV° Kfz/24h	Geschwindigkeit [km/h]			Häufigkeit [%]				Geschw. [km/h]		DTV° Kfz/24h	Geschwindigkeit [km/h]			Häufigkeit [%]			
								V <sub>m</sub>	s	V <sub>85</sub>	>20	>30	>40	>50	V <sub>m</sub>	s		V <sub>m</sub>	S	V <sub>85</sub>	>20	>30	>40	>50
63	S 165	5051-4255	KIRNITZSCHTAL	Sebnitz	356	50	846	41,6	9,5	50	100	100	54	14	37,9	9,9	31	37,9	11,5	49	100	100	41	8
			Bad Schandau	355	50		811	39,8	9,5	49	100	100	45	10	38,4	7,8	29	37,7	9,8	49	100	100	39	6

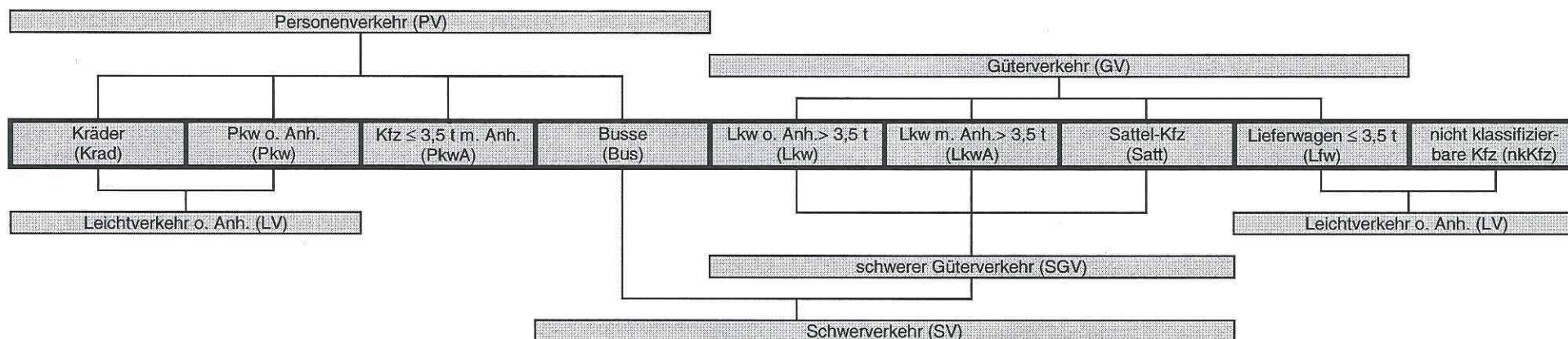


## 4.4 Geschwindigkeiten an Grenzübergängen (Mo-So)

Nr.	Straße	Zählstelle auf Bundesautobahn		IN-Richtung GG-Richtung	GT° GT°	V <sub>zul</sub> [km/h]	LV								Bus+PkwA		SGV							
		Nummer	Name				DTV° Kfz/24h	Geschwindigkeit [km/h]			Häufigkeit [%]				Geschw. [km/h]		DTV° Kfz/24h	Geschwindigkeit [km/h]			Häufigkeit [%]			
								V <sub>m</sub>	s	V <sub>85</sub>	>80	>100	>130	>160	V <sub>m</sub>	s		V <sub>m</sub>	s	V <sub>85</sub>	>70	>80	>90	>100
40	A 4	4856-4112	LUDWIGSDORF (GÜG)	BG Polen Bautzen	323 326	80 80	4155 3726	92,8 81,1	16,8 19,4	112 99	78 53	29 14	2 1	0 0	80,4 75,9	13,5 15,3	1190 889	78,9 65,7	10,6 19,5	88 82	84 50	51 18	6 3	2 1

Nr.	Straße	Zählstelle auf Bundesstraße		IN-Richtung GG-Richtung	GT° GT°	V <sub>zul</sub> [km/h]	LV								Bus+PkwA		SGV							
		Nummer	Name				DTV° Kfz/24h	Geschwindigkeit [km/h]			Häufigkeit [%]				Geschw. [km/h]		DTV° Kfz/24h	Geschwindigkeit [km/h]			Häufigkeit [%]			
								V <sub>m</sub>	S	V <sub>85</sub>	>20	>30	>40	>50	V <sub>m</sub>	S		V <sub>m</sub>	S	V <sub>85</sub>	>20	>30	>40	>50
41	B 92	5839-4219	SCHÖNBERG (GÜG)	Adorf BG Tschechien	316 319	50 50	1825 1686	51,7 51,3	8,1 9,2	>50 >50	100 100	100 100	93 90	64 61	46,0 45,5	9,4 10,8	335 379	41,2 34,3	7,5 14,7	49 49	100 100	100 100	57 48	10 10
42	B 95	5543-4220	OBERWIESENTHAL (GÜG)	Oberwiesenthal BG Tschechien	262 158	30 30	1842 2178	36,7 45,9	10,2 8,8	49 >50	100 100	100 100	34 75	10 30	32,7 41,9	11,0 9,2	12 13	30,3 40,5	11,9 10,8	46 >50	100 100	100 100	18 52	4 16
43	B 174	5445-4221	REITZENHAIN (GÜG)	Marienberg BG Tschechien	293 285	60 50	3252 2724	39,1 39,4	6,6 7,0	45 46	100 100	93 92	43 46	4 5	35,7 33,9	7,2 7,3	70 50	32,1 33,2	7,5 7,7	39 40	97 97	62 69	11 16	0 1
55	B 170	5248-4228	ALTENBERG (GÜG)	BG Tschechien Altenberg	275 271	50 50	4094 4016	53,1 52,4	11,8 11,4	>50 >50	100 100	100 100	88 89	60 59	51,3 51,4	12,0 11,6	1740 1739	46,8 46,7	11,8 13,3	>50 >50	100 100	100 100	74 72	39 42
45	B 172	5151-4223	SCHMILKA (GÜG)	BG Tschechien Bad Schandau	279 341	15 15	1936 1739	36,9 37,2	7,0 7,0	48 48	100 100	100 100	31 34	3 3	33,0 33,8	7,8 7,0	8 10	33,0 32,6	8,4 7,9	46 40	100 100	100 100	17 14	1 0

## 5 FAHRZEUGARTEN UND FAHRZEUGGRUPPEN



## 6 ABKÜRZUNGEN

*	Wert geschätzt	+	Daten nicht plausibel
O	Daten mit denen des Vorjahres nicht vergleichbar	-	keine Daten des Vorjahres vorhanden
BG	Bundesgrenze	LG	Landesgrenze
GÜG	Grenzübergang	FS	Anzahl Fahrstreifen an der Zählstelle
GT	Anzahl Tage mit mindestens 12 auswertbaren Stundenwerten	GT°	Anzahl Tage mit vollständiger plausibler Registrierung
DTV	durchschnittliche tägliche Verkehrsstärke in Kfz/24h	DTV°	DTV, nur der Kfz, deren Geschwindigkeit registriert wurde, in Kfz/24h
Q <sub>max</sub>	höchste tägliche Verkehrsstärke in Kfz/24h	q <sub>max</sub>	höchste stündliche Verkehrsstärke in Kfz/h
M <sub>t</sub>	mittlere stündliche Verkehrsstärke zwischen 6:00 und 22:00 Uhr in Kfz/h	M <sub>n</sub>	mittlere stündliche Verkehrsstärke zwischen 22:00 und 6:00 Uhr in Kfz/h
p <sub>t</sub>	Anteil Schwerkverkehr an M <sub>t</sub> zwischen 6:00 und 22:00 Uhr in %	p <sub>n</sub>	Anteil Schwerkverkehr an M <sub>n</sub> zwischen 22:00 und 6:00 Uhr in %
V <sub>zul</sub>	zulässige Höchstgeschwindigkeit in km/h (R: Richtgeschwindigkeit)	V <sub>m</sub>	mittlere Geschwindigkeit in km/h
V <sub>85</sub>	Geschwindigkeit, die von 85% aller Kfz nicht überschritten wird, in km/h	V <sub>15</sub>	Geschwindigkeit, die von 15% aller Kfz nicht überschritten wird, in km/h
S	Standardabweichung der mittleren Geschwindigkeit in km/h	>100	Überschreitungshäufigkeit von 100 km/h in %