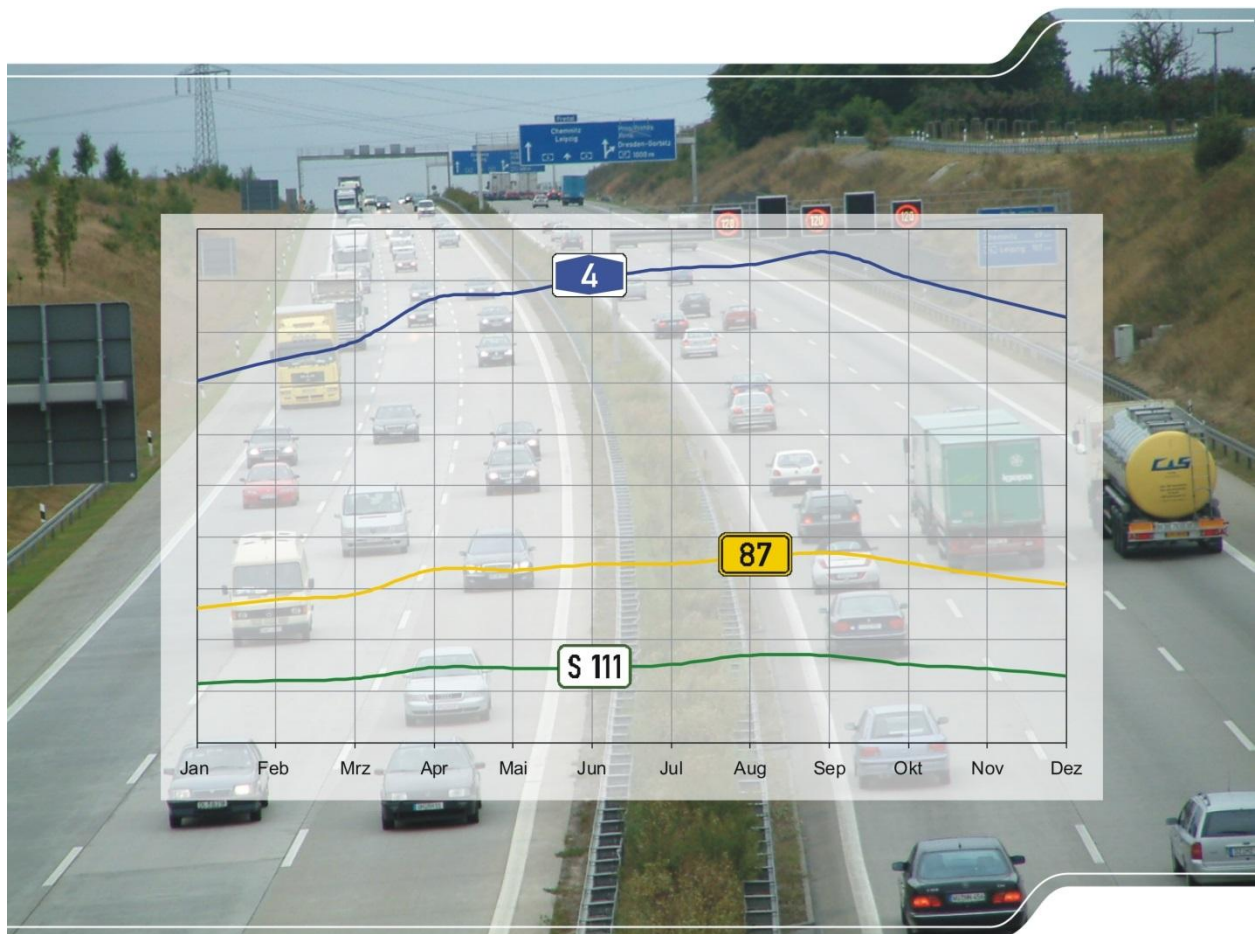


Automatische Straßenverkehrszählungen im Freistaat Sachsen

Oktober-Dezember 2024



INHALTSVERZEICHNIS

1	ÜBERSICHT ZU DEN DAUERZÄHLSTELLEN	4
1.1	Lage der Dauerzählstellen und Verkehrsstärken	4
1.2	Übersichtskarte	6
2	VERKEHRSTÄRKEN	7
2.1	Durchschnittliche und maximale Verkehrsstärken aller Tage (Mo-So)	7
2.2	Durchschnittliche Verkehrsstärken nach Tagesgruppen und Tag/Nacht-Werte	15
2.3	Durchschnittliche Verkehrsstärken aller Tage (Mo-So) nach Fahrzeugarten	23
3	GESCHWINDIGKEITEN	31
3.1	Geschwindigkeiten auf Bundesstraßen (Mo-So)	31
3.2	Geschwindigkeiten auf Staatsstraßen (Mo-So)	32
3.3	Geschwindigkeiten an Grenzübergängen (Mo-So)	33
4	FAHRZEUGARTEN UND FAHRZEUGGRUPPEN	34
5	ABKÜRZUNGEN	34

Herausgeber: Sächsisches Staatsministerium für Wirtschaft, Arbeit und Verkehr, Abteilung Mobilität, Dresden

Redaktion: LISt Gesellschaft für Verkehrswesen und ingenieurtechnische Dienstleistungen mbH, Hainichen

Auswertung und Herstellung: AVISO GmbH, Aachen

Quellenangabe Autobahndaten: Die Autobahn GmbH des Bundes, Niederlassung Ost, Halle (Saale)

1 ÜBERSICHT ZU DEN DAUERZÄHLSTELLEN

1.1 Lage der Dauerzählstellen und Verkehrsstärken

Nr.	Straße	Zählstelle auf Bundesautobahnen		DTV (Mo-So) [Kfz/24h]	
		Nummer	Name	Kfz	SV
1	A 14	4539-4101	Radefeld	65541	11267
2	A 14	4742-4102	Beiersdorf	49905	11356
3	A 14	4945-4103	Choren	*39769	*9530
5	A 4	4946-4105	Birkenhain	*92548	*20508
6	A 4	5044-4106	Gersdorf	*61758	*12215
7	A 4	5142-4107	Callenberg	37338	6994
8	A 72	5242-4108	Leukersdorf	58193	8521
9	A 72	5637-4109	Heinersgrün	36969	7987
10	A 4	4848-4120	Dresden-Nord (W)	100303	15896
47	A 72	5340-4113	Hirschfeld	40512	7941
48	A 72	5439-4114	Gospersgrün	44374	8310
49	A 4	4754-4123	Nieder Seifersdorf	*26590	*8799
50	A 4	4851-4116	Burkau	*42487	*10742
51	A 4	4849-4117	Wachau	52481	12241
56	A 17	4947-4118	Gompitz	*57261	*10526
58	A 4	4848-4121	AD Dresden-Nord (O)	63137	12212
22	A 13	4648-4111	Schönfeld	35936	5080
59	A 13	4848-4119	AD Dresden-Nord (N)	46929	5867
60	A 38	4739-4150	Leipzig-Südwest	26109	5529
61	A 38	4739-4151	Knautnaundorf	32728	5952
62	A 38	4740-4152	Gaschwitz	35053	6133
65	A 38	4740-4153	Kleinstädte	42326	6960
66	A 38	4740-4154	Liebertwolkwitz	39939	7085
75	A 14	4540-4162	Breitenfeld	71615	12306
76	A 14	4540-4161	Seehausen	*56705	*11084
77	A 14	4641-4156	Beucha	*55365	*11859
78	A 14	4641-4158	Engelsdorf	56056	9717
79	A 14	4641-4157	Wolfshain	52223	9029
101	A 17	5048-4125	Sobrigau	43985	8007
102	A 72	5142-4126	Niederröhrna	26065	2798
103	A 13	4748-4124	Niederröhrna	39248	5644
106	A 4	5140-4127	Meerane-West	*31455	*7124

*Wert geschätzt

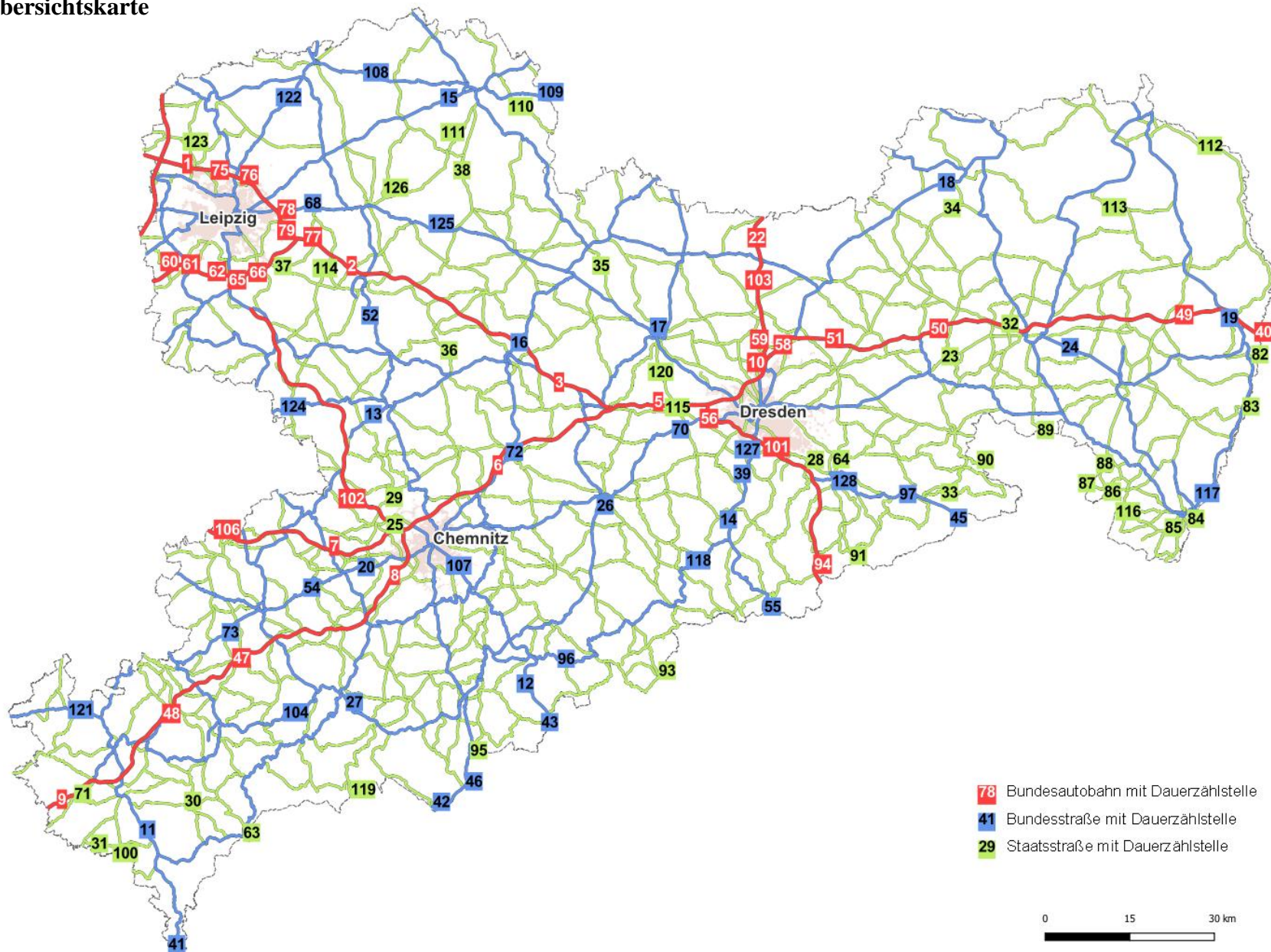
Nr.	Straße	Zählstelle auf Bundesstraßen		DTV (Mo-So) [Kfz/24h]	
		Nummer	Name	Kfz	SV
11	B 92	5639-4201	Adorf	5235	410
12	B 174	5344-4202	Marienberg	6837	1497
13	B 175	4942-4203	Rochlitz	3172	178
14	B 170	5148-4294	Dippoldiswalde	8072	295
15	B 87	4443-4205	Torgau	8321	908
16	B 169	4844-4206	Döbeln	8246	916
17	B 6	4846-4207	Meissen	8220	517
18	B 97	4551-4208	Hoyerswerda	8527	464
19	B 115	4755-4209	Görlitz	8371	316
20	B 173	5242-4210	Mittelbacher Berg	4277	190
24	B 6	4853-4213	Kubschütz	8886	1125
26	B 101	5145-4215	Freiberg	13696	776
27	B 101	5442-4216	Aue	15155	563
39	B 170	5048-4218	Possendorfer Berg	13081	481
46	B 95	5544-4224	Hammerunterwiesenthal	3179	169
52	B 107	4842-4225	Grossbothen	4493	287
54	B 173	5241-4227	Mülsen St. Jacob	5817	404
68	B 6	4641-4229	Gerichshain	10158	563
70	B 173	4947-4231	Grumbach	13140	777
72	B 169	5044-4230	Hainichen	3543	415
73	B 173	5340-4232	Lichtentanne	6789	655
96	B 171	5345-4296	Zöblitz	5012	252
97	B 172	4442-4297	Königstein	6625	203
104	B 169	5441-4267	Hundshübel (OU)	2895	224
107	B 174	5243-4269	Chemnitz-Altenhain	20183	1948
108	B 183	4442-4274	Pressel	1687	242
109	B 183	4444-4275	Köthen	3029	359
118	B 171	5147-4249	Reichenau	1833	91
121	B 282	5438-4237	Mehltheuer	5932	554
122	B 2	4441-4238	Brösen	6020	419
124	B 7	4941-4240	Eschefeld	1325	113
125	B 6	4943-4241	Luppa	1141	216
127	B 170	4948-4243	Bannwitz Nord	14669	533
128	B 172a	5049-4244	Pirna Feistenberg	0	0

Nr.	Straße	Zählstelle auf Staatsstraßen		DTV (Mo-So) [Kfz/24h]	
		Nummer	Name	Kfz	SV
23	S 111	4851-4212	Bischofswerda	7912	316
25	S 243	5143-4214	Röhrsdorf	9557	397
28	S 172	5049-4217	Heidenau	13839	535
29	S 242	5142-4251	Hartmannsdorf	7155	375
30	S 302	5539-4266	Schöneck	2529	129
31	S 309	5638-4253	Tiefenbrunn	2018	96
32	S 100	4852-4254	Prischwitz	*3087	*264
33	S 165	5050-4255	Kirnitzschtal	1800	130
34	S 95	4651-4261	Wittichenau 2	3434	315
35	S 87	4745-4257	Riesa	2946	76
36	S 36	4843-4258	Minkwitz	5692	426
37	S 38	4741-4262	Grosspösna	8876	387
38	S 24	4543-4260	Sitzenroda	1096	67
64	S 177	5049-4264	Sachsenbrücke	16668	801
71	S 319	5538-4233	Grosszöbern	1809	63
110	S 25	4444-4277	Arzberg	307	27
111	S 23	4543-4276	Schildau	1631	139
112	S 127	4555-4270	Pechern	1055	72
113	S 131	4653-4271	Kringelsdorf	1360	92
114	S 49	4741-4278	Parthenstein	2028	214
115	S 36	4946-4250	Birkenhain (bei Limbach)	4218	205
123	S 1	4539-4239	Grebehna	3621	274
126	S 20	4642-4242	Lüptitz	1514	107
120	S 177	4846-4236	Meißen Plossenaufstieg	4841	112

Nr.	Straße	Zählstelle an Grenzübergängen		DTV (Mo-So) [Kfz/24h]	
		Nummer	Name	Kfz	SV
40	A 4	4856-4112	Ludwigsdorf (GÜG)	23758	8348
41	B 92	5839-4219	Schönberg (GÜG)	2244	233
42	B 95	5543-4220	Oberwiesenthal (GÜG)	2893	59
43	B 174	5445-4221	Reitzenhain (GÜG)	5842	1437
45	B 172	5151-4223	Schmilka (GÜG)	3043	36
55	B 170	5248-4228	Altenberg (GÜG)	2247	0
63	S 304	5640-4263	Klingenthal	4793	67
82	S 125	4856-4282	Görlitz-Stadtbrücke	12692	105
83	S 128	4955-4283	Hagenwerder	3508	79
84	S 146	5155-4284	Zittau-Chopinstrasse	2448	9
85	S 132a	5154-4285	Zittau-Friedensstrasse	6818	33
86	S 141	5053-4286	Seifhennersdorf / Warnsdorf	3636	30
87	S 139	5053-4287	Seifhennersdorf / Rumburg	*1746	*37
88	S 148	5053-4288	Neugersdorf / Rumburg	1439	201
89	S 116	4952-4289	Sohland	3632	4
90	S 154a	5051-4290	Sebnitz	4035	15
91	S 173	5149-4291	Bahratal	*2177	*15
93	S 207	5346-4293	Deutscheinsiedel (GÜG)	1297	7
94	A 17	5149-4122	Breitenau-Schönwald (GÜG)	18755	6804
95	S 262	5544-4295	Bärenstein	3904	39
100	S 308	5639-4265	Ebmath / Hranice (GÜG)	2361	59
116	S 137	5053-4273	Großschönau (GÜG)	2950	68
117	B 178	5055-4272	Zittau Nord (GÜG)	3107	675
119	S 272a	5542-4279	Johanngeorgenstadt (GÜG)	3355	10

*Wert geschätzt

1.2 Übersichtskarte



2 VERKEHRSSTÄRKEN

2.1 Durchschnittliche und maximale Verkehrsstärken aller Tage (Mo-So)

Nr.	Straße	Zählstelle auf Bundesautobahnen		FS	IN-Richtung GG-Richtung Querschnitt	GT GT GT	Mittelwert					Tagesspitzenwert			Stundenspitzenwert			
		Nummer	Name				DTV-Kfz [Kfz/24h]	24/23 [%]	DTV-SV [Kfz/24h]	Ant. SV [%]	24/23 [%]	Q _{max} [Kfz/24h]	Tag	Datum	Q _{max} [Kfz/h]	Tag	Datum	Stunde
1	A 14	4539-4101	Radefeld	3	Halle a. d. Saale	183	32666		5587	17,1		40337	FR	20.Sep	3710	FR	20.Sep	13-14
				3	Leipzig	183	32875		5680	17,3		44669	FR	02.Aug	3874	FR	02.Aug	16-17
				6	Querschnitt	183	65541	7,8	11267	17,2	6,6	83905	FR	20.Sep	6843	FR	20.Sep	13-14
2	A 14	4742-4102	Ammelshain	2	Leipzig	184	24463		5477	22,4		31385	SO	04.Aug	2785	SO	04.Aug	16-17
				2	Dresden	184	25442		5879	23,1		36595	FR	20.Dez	2888	FR	27.Sep	15-16
				4	Querschnitt	184	49905	-1,0	11356	22,8	1,1	61292	FR	02.Aug	5021	FR	23.Aug	14-15
3	A 14	4945-4103	Choren	2	Leipzig	0	19301		4621	23,9		*24560	*SO	*04.Aug	*2067	*SO	*04.Aug	17-18
				2	Dresden	0	20468		4909	24,0		*30127	*FR	*02.Aug	*2421	*FR	*02.Aug	15-16
				4	Querschnitt	0	39769	-0,7	9530	24,0	2,5	*50044	*FR	*20.Sep	*3974	*SA	*03.Aug	11-12
5	A 4	4946-4105	Rothschönberg	3	Dresden	0	45828		10570	23,1		*72317	*SA	*21.Dez	*5664	*SA	*21.Dez	10-11
				3	Chemnitz	0	46720		9938	21,3		*68601	*SO	*18.Aug	*5772	*SO	*18.Aug	17-18
				6	Querschnitt	0	92548	36,2	20508	22,2	78,5	*117684	*FR	*23.Aug	*9563	*SO	*07.Jul	17-18
6	A 4	5044-4106	Gersdorf	3	Dresden	0	30815		6061	19,7		*49463	*SA	*21.Dez	*3745	*SA	*21.Dez	10-11
				3	Chemnitz	31	30943		6154	19,9		*46844	*SO	*18.Aug	*4052	*SO	*18.Aug	17-18
				6	Querschnitt	0	61758	1,2	12215	19,8	-3,8	*81565	*FR	*23.Aug	*6352	*FR	*23.Aug	15-16
7	A 4	5142-4107	Hohenstein	3	Chemnitz	123	18831		3502	18,6		29074	FR	20.Dez	2914	FR	23.Aug	14-15
				3	Gera	123	18507		3492	18,9		24564	SO	18.Aug	2723	SO	18.Aug	13-14
				6	Querschnitt	123	37338	2,0	6994	18,7	-1,8	49281	FR	30.Aug	4816	FR	23.Aug	14-15
8	A 72	5242-4108	Leukersdorf	2	Chemnitz	184	29315		4237	14,5		40744	FR	20.Dez	2975	FR	13.Dez	14-15
				2	Zwickau	184	28878		4284	14,8		38698	SO	06.Okt	3285	SA	28.Dez	11-12
				4	Querschnitt	184	58193	0,7	8521	14,6	-3,7	70668	FR	20.Sep	5929	FR	27.Dez	11-12
9	A 72	5637-4109	Heinersgrün	2	Plauen	184	18612		3912	21,0		30879	FR	02.Aug	2525	SO	22.Dez	14-15
				2	Hof	184	18357		4075	22,2		32513	SO	06.Okt	2930	SO	06.Okt	11-12
				4	Querschnitt	184	36969	0,8	7987	21,6	-2,3	51256	SO	06.Okt	4404	SO	18.Aug	14-15
10	A 4	4848-4120	AD Dresden-Nord (W)	4	Bautzen	184	50542		8062	16,0		71757	FR	20.Dez	5320	FR	16.Aug	15-16
				4	Chemnitz	183	49761		7834	15,7		61660	SO	11.Aug	5589	SO	08.Sep	17-18
				8	Querschnitt	183	100303	1,5	15896	15,8	-1,0	126033	FR	09.Aug	9811	FR	09.Aug	15-16
22	A 13	4648-4111	Schönfeld	2	Berlin (A10/A113)	183	18030		2524	14,0		26351	FR	09.Aug	2818	SO	06.Okt	10-11
				2	Dresden	183	17906		2556	14,3		27261	SO	08.Sep	2782	SO	08.Sep	16-17
				4	Querschnitt	183	35936	3,8	5080	14,1	2,6	49529	FR	19.Jul	4602	SO	06.Okt	10-11
47	A 72	5340-4113	Hirschfeld	2	Zwickau	183	20328		3914	19,3		32138	FR	02.Aug	2595	FR	02.Aug	14-15
				2	Plauen	183	20184		4027	20,0		33233	SO	06.Okt	3136	SO	07.Jul	15-16
				4	Querschnitt	183	40512	2,2	7941	19,6	-1,3	53827	SO	06.Okt	5008	SO	07.Jul	15-16
48	A 72	5439-4114	Gospersgrün	2	Zwickau	184	22317		4102	18,4		34531	FR	02.Aug	2762	FR	02.Aug	14-15
				2	Plauen	184	22057		4208	19,1		34140	SO	06.Okt	3118	SO	07.Jul	16-17
				4	Querschnitt	184	44374	1,0	8310	18,7	-2,2	56539	FR	02.Aug	4989	SO	07.Jul	16-17
49	A 4	4754-4123	Nieder Seifersdorf	2	Görlitz	0	13540		4248	31,4		*28154	*SA	*21.Dez	*1851	*SA	*21.Dez	11-12
				2	Dresden	0	13050		4551	34,9		*18918	*MO	*19.Aug	*1241	*SO	*18.Aug	14-15
				4	Querschnitt	0	26590	-5,2	8799	33,1	-2,6	*38388	*SA	*21.Dez	*2632	*SA	*21.Dez	11-12
50	A 4	4851-4116	Burkau	2	Bautzen	74	23225		5547	23,9		47677	SA	21.Dez	3003	SA	21.Dez	13-14
				2	Dresden	0	19262		5195	27,0		*28072	*SO	*18.Aug	*2329	*SO	*18.Aug	17-18
				4	Querschnitt	0	42487	-3,4	10742	25,3	-4,5	*64164	*SA	*21.Dez	4178	SA	21.Dez	13-14
51	A 4	4849-4117	Wachau	2	Bautzen	184	26513		6182	23,3		50546	SA	21.Dez	3045	SA	21.Dez	13-14
				2	Dresden	184	25968		6059	23,3		38087	SO	06.Okt	2996	SO	03.Nov	13-14
				4	Querschnitt	184	52481	2,2	12241	23,3	-1,4	69352	SA	21.Dez	4783	FR	09.Aug	15-16

Nr.	Straße	Zählstelle auf Bundesautobahnen		FS	IN-Richtung GG-Richtung Querschnitt	GT GT GT	Mittelwert					Tagesspitzenwert			Stundenspitzenwert			
		Nummer	Name				DTV-Kfz [Kfz/24h]	24/23 [%]	DTV-SV [Kfz/24h]	Ant. SV [%]	24/23 [%]	Q _{max} [Kfz/24h]	Tag	Datum	Q _{max} [Kfz/h]	Tag	Datum	Stunde
56	A 17	4947-4118	Gompitz	2	Dresden	31	30112		5356	17,8		*40364	*FR	*23.Aug	*3470	*FR	*23.Aug	15-16
					Prag (CZ)	0	27149		5170	19,0		*38921	*MI	*02.Okt	*3688	*MI	*02.Okt	16-17
					Querschnitt	0	57261	11,7	10526	18,4	16,9	*71469	*FR	*13.Dez	*6139	*FR	*13.Dez	15-16
58	A 4	4848-4121	AD Dresden-Nord (O)	2	Bautzen	184	32004		6221	19,4		53115	SA	21.Dez	3401	MI	30.Okt	15-16
					Dresden	184	31133		5991	19,2		41723	MO	04.Nov	*3213	*MO	*22.Jul	6- 7
					Querschnitt	184	63137	0,2	12212	19,3	-2,5	79356	FR	20.Dez	5834	MI	30.Okt	15-16
59	A 13	4848-4119	AD Dresden-Nord (N)	2	Berlin (A10/A113)	184	23402		2929	12,5		32664	FR	09.Aug	2816	SO	06.Okt	11-12
					Dresden	183	23527		2938	12,5		31582	FR	19.Jul	2832	SO	08.Sep	17-18
					Querschnitt	183	46929	2,2	5867	12,5	-0,2	61476	FR	09.Aug	5072	FR	23.Aug	15-16
60	A 38	4739-4150	Leipzig-Südwest	2	Dresden	184	13434		2814	20,9		22587	FR	20.Dez	2265	MI	30.Okt	16-17
					Göttingen	184	12675		2715	21,4		17026	SO	04.Aug	1616	SO	06.Okt	11-12
					Querschnitt	184	26109	-19,1	5529	21,2	-10,9	34923	FR	20.Dez	3314	MI	30.Okt	16-17
61	A 38	4739-4151	Knautnaundorf	2	Dresden	184	16110		2998	18,6		25187	FR	20.Dez	2562	MI	30.Okt	16-17
					Göttingen	184	16618		2954	17,8		22134	DO	01.Aug	2014	DO	01.Aug	16-17
					Querschnitt	184	32728	-12,4	5952	18,2	-9,6	43271	FR	20.Sep	4101	MI	30.Okt	16-17
62	A 38	4740-4152	Gaschwitz	2	Dresden	184	16998		3079	18,1		26047	FR	20.Dez	2593	MI	30.Okt	16-17
					Göttingen	184	18055		3054	16,9		24379	DO	01.Aug	2418	DO	15.Aug	15-16
					Querschnitt	184	35053	-11,7	6133	17,5	-10,7	45430	DO	01.Aug	4539	MI	30.Okt	16-17
65	A 38	4740-4153	Kleinstaedteln	2	Dresden	184	21375		3568	16,7		30306	DO	26.Sep	2915	MI	30.Okt	16-17
					Göttingen	184	20951		3392	16,2		28341	DO	01.Aug	2302	DO	01.Aug	16-17
					Querschnitt	184	42326	-5,4	6960	16,4	-7,9	54600	DO	01.Aug	4657	DO	26.Sep	15-16
66	A 38	4740-4154	Liebertwolkwitz	2	Dresden	184	20004		3579	17,9		29069	DO	26.Sep	2383	DO	26.Sep	15-16
					Göttingen	184	19935		3506	17,6		27506	DO	01.Aug	*2377	*DO	*01.Aug	16-17
					Querschnitt	184	39939	-6,3	7085	17,7	-8,5	52298	DO	01.Aug	4417	DO	26.Sep	15-16
75	A 14	4540-4162	Breitenfeld	3	Halle a. d. Saale	184	36027		6060	16,8		45170	MO	02.Sep	3988	FR	20.Sep	14-15
					Dresden	184	35588		6246	17,6		47565	FR	20.Sep	4335	FR	23.Aug	14-15
					Querschnitt	184	71615	5,8	12306	17,2	4,8	92426	FR	20.Sep	7746	FR	20.Sep	14-15
76	A 14	4540-4161	Seehausen	3	Halle a. d. Saale	184	31081		5335	17,2		39865	MO	02.Sep	3661	MO	04.Nov	7- 8
					Dresden	0	25624		5749	22,4		*33014	*FR	*20.Sep	*2805	*FR	*20.Sep	15-16
					Querschnitt	0	56705	-5,8	11084	19,5	3,7	*71057	*FR	*20.Sep	6149	FR	20.Sep	14-15
77	A 14	4641-4156	Beucha	2	Halle a. d. Saale	184	27593		5681	20,6		38212	MO	29.Jul	*4155	*MO	*29.Jul	7- 8
					Dresden	0	27772		6178	22,2		*38243	*FR	*02.Aug	*3720	*FR	*02.Aug	15-16
					Querschnitt	0	55365	-1,8	11859	21,4	0,4	*68749	*FR	*02.Aug	6031	FR	02.Aug	15-16
78	A 14	4641-4158	Engelsdorf	2	Halle a. d. Saale	179	27111		4708	17,4		34602	DO	26.Sep	3415	MO	04.Nov	7- 8
					Dresden	179	28945		5009	17,3		39797	FR	02.Aug	*3669	*FR	*06.Dez	15-16
					Querschnitt	179	56056	-1,8	9717	17,3	-3,2	70486	FR	30.Aug	5945	FR	30.Aug	14-15
79	A 14	4641-4157	Wolfshain	2	Halle a. d. Saale	184	24480		4107	16,8		30864	DO	26.Sep	*3278	*MO	*29.Jul	7- 8
					Dresden	184	27743		4922	17,7		38482	FR	02.Aug	3436	FR	20.Sep	15-16
					Querschnitt	184	52223	-3,0	9029	17,3	-2,9	66036	FR	30.Aug	5529	FR	30.Aug	14-15
101	A 17	5048-4125	Sobrigau	2	Dresden	176	21460		3847	17,9		*27379	*MO	*26.Aug	2539	MO	28.Okt	8- 9
					Prag (CZ)	176	22525		4160	18,5		32151	FR	19.Jul	2793	MI	02.Okt	16-17
					Querschnitt	176	43985	-0,1	8007	18,2	3,0	*56729	*FR	*30.Aug	*4680	*DO	*29.Aug	16-17
102	A 72	5142-4126	Niederfrohna	2	Leipzig	184	13097		1406	10,7		16230	DI	22.Okt	1577	MI	02.Okt	16-17
					Chemnitz	184	12968		1392	10,7		16836	FR	13.Dez	1695	SO	08.Sep	17-18
					Querschnitt	184	26065	3,5	2798	10,7	-3,8	32049	MI	02.Okt	2761	FR	23.Aug	15-16
103	A 13	4748-4124	Niederrödern	2	Berlin	153	19615		2884	14,7		*28316	*SO	*28.Jul	2762	SO	08.Sep	17-18
					Dresden	184	19633		2760	14,1		28206	FR	09.Aug	2830	SO	06.Okt	11-12
					Querschnitt	153	39248	2,0	5644	14,4	2,5	53541	FR	09.Aug	*4869	*SO	*28.Jul	10-11
106	A 4	5140-4127	Meerane-West	3	Chemnitz	180	16047		3641	22,7		25995	FR	20.Dez	2129	FR	23.Aug	14-15
					Gera	0	15408		3483	22,6		*19343	*SO	*18.Aug	*1606	*SO	*18.Aug	11-12
					Querschnitt	0	31455	-3,3	7124	22,6	-4,3	*41493	*FR	*30.Aug	3675	FR	23.Aug	14-15

Nr.	Straße	Zählstelle auf Bundesstraßen		FS	IN-Richtung GG-Richtung Querschnitt	GT GT GT	Mittelwert					Tagesspitzenwert			Stundenspitzenwert			
		Nummer	Name				DTV-Kfz [Kfz/24h]	24/23 [%]	DTV-SV [Kfz/24h]	Ant. SV [%]	24/23 [%]	Q _{max} [Kfz/24h]	Tag	Datum	Q _{max} [Kfz/h]	Tag	Datum	Stunde
11	B 92	5639-4201	Adorf	1	Oelsnitz	136	2631		201	7,6		3913	FR	23.Aug	500	SO	22.Sep	16-17
				1	Adorf	136	2604		209	8,0		4078	FR	23.Aug	418	SO	22.Sep	11-12
				2	Querschnitt	136	5235	-31,3	410	7,8	-21,5	7991	FR	23.Aug	712	FR	13.Dez	14-15
12	B 174	5344-4202	Marienberg	1	Marienberg	184	3456		773	22,4		4762	MO	19.Aug	838	SA	28.Dez	19-20
				1	BG Tschechien	184	3381		724	21,4		5385	DO	03.Okt	788	SA	28.Dez	17-18
				2	Querschnitt	184	6837	-4,5	1497	21,9	-6,7	9001	FR	23.Aug	949	SA	28.Dez	17-18
13	B 175	4942-4203	Rochlitz	1	Rochlitz	184	1671		90	5,4		2085	FR	20.Sep	229	MI	11.Dez	15-16
				1	Waldenburg	184	1501		88	5,9		2056	MI	02.Okt	245	DI	13.Aug	15-16
				2	Querschnitt	184	3172	31,5	178	5,6	20,3	4068	MI	02.Okt	426	DO	22.Aug	15-16
14	B 170	5148-4294	Dippoldiswalde	1	Dippoldiswalde	184	4073		153	3,8		5193	FR	13.Dez	629	SO	29.Dez	16-17
				1	Altenberg	184	3999		142	3,6		5503	FR	13.Dez	711	SA	28.Dez	11-12
				2	Querschnitt	184	8072	-6,2	295	3,7	-6,3	10696	FR	13.Dez	1024	SA	28.Dez	11-12
15	B 87	4443-4205	Torgau	1	Torgau	121	4226		462	10,9		6174	FR	20.Sep	555	FR	20.Sep	15-16
				2	Eilenburg	121	4095		446	10,9		5606	MO	28.Okt	498	MO	02.Dez	15-16
				3	Querschnitt	121	8321	-1,0	908	10,9	-1,1	11486	MI	02.Okt	1024	FR	25.Okt	14-15
16	B 169	4844-4206	Döbeln	1	Riesa	183	4084		439	10,7		5713	FR	25.Okt	553	FR	20.Sep	11-12
				1	Döbeln	183	4162		477	11,5		5819	MI	30.Okt	664	DI	10.Sep	16-17
				2	Querschnitt	183	8246	26,3	916	11,1	18,5	11498	MI	30.Okt	1069	MI	30.Okt	15-16
17	B 6	4846-4207	Meissen	1	Meissen	184	4152		253	6,1		5617	FR	13.Dez	*544	*DO	*05.Dez	6- 7
				1	Oschatz	183	4068		264	6,5		5701	FR	13.Dez	611	FR	13.Dez	18-19
				2	Querschnitt	183	8220	-4,1	517	6,3	-4,8	11318	FR	13.Dez	989	DI	17.Dez	15-16
18	B 97	4551-4208	Hoyerswerda	1	Hoyerswerda	153	4205		234	5,6		5669	MI	30.Okt	527	MI	18.Dez	15-16
				1	Bernsdorf	153	4322		230	5,3		5782	MI	30.Okt	539	MO	16.Dez	15-16
				2	Querschnitt	153	8527	-6,9	464	5,4	-15,9	11451	MI	30.Okt	1041	DI	29.Okt	15-16
19	B 115	4755-4209	Görlitz	1	Görlitz	182	4265		159	3,7		5362	MO	19.Aug	584	MO	21.Okt	15-16
				1	Niesky	183	4106		157	3,8		5746	MO	09.Dez	540	MO	02.Dez	15-16
				2	Querschnitt	182	8371	-0,5	316	3,8	-14,4	10734	MO	09.Dez	968	DO	07.Nov	15-16
20	B 173	5242-4210	Mittelbacher Berg	1	Chemnitz	184	2175		97	4,5		2981	FR	06.Sep	435	SO	07.Jul	16-17
				1	Oberlungwitz	184	2102		93	4,4		2902	FR	06.Sep	401	SO	07.Jul	8- 9
				2	Querschnitt	184	4277	10,3	190	4,4	-3,1	5883	FR	06.Sep	563	SA	06.Jul	16-17
24	B 6	4853-4213	Kubschütz	1	Löbau	161	4458		548	12,3		5973	MI	02.Okt	589	MI	30.Okt	16-17
				1	Bautzen	161	4428		577	13,0		*5667	*MO	*23.Sep	525	MO	16.Sep	7- 8
				2	Querschnitt	161	8886	3,6	1125	12,7	-10,7	11446	MI	30.Okt	975	MI	30.Okt	16-17
26	B 101	5145-4215	Freiberg	1	Freiberg	80	7042		392	5,6		*9126	*MI	*02.Okt	733	MO	16.Sep	7- 8
				1	Brand-Erbisdorf	84	6654		384	5,8		*9169	*FR	*13.Dez	*770	*MI	*11.Dez	15-16
				2	Querschnitt	80	13696	-0,9	776	5,7	6,0	*18220	*FR	*13.Dez	*1428	*MI	*11.Dez	15-16
27	B 101	5442-4216	Aue	1	Aue	168	7598		309	4,1		10784	FR	13.Dez	1052	MO	04.Nov	7- 8
				1	Lauter	62	7557		254	3,4		10793	FR	13.Dez	1070	DO	12.Dez	15-16
				2	Querschnitt	62	15155	4,5	563	3,7	-45,2	21577	FR	13.Dez	1906	MI	30.Okt	14-15
39	B 170	5048-4218	Possendorfer Berg	1	Dresden	27	6545		235	3,6		*8038	*FR	*20.Sep	*918	*MO	*28.Okt	6- 7
				2	Dippoldiswalde	27	6536		246	3,8		*8349	*FR	*13.Dez	*858	*MO	*28.Okt	15-16
				3	Querschnitt	27	13081	-2,1	481	3,7	3,4	*16091	*FR	*13.Dez	*1445	*MO	*28.Okt	15-16
46	B 95	5544-4224	Hammerunterwiesenthal	1	Annaberg-Buchh.	184	1612		88	5,5		3203	SO	29.Dez	507	SO	29.Dez	17-18
				1	Oberwiesenthal	184	1567		81	5,2		3290	SO	29.Dez	520	SO	29.Dez	13-14
				2	Querschnitt	184	3179	-11,4	169	5,3	-19,5	6493	SO	29.Dez	838	SO	29.Dez	13-14
52	B 107	4842-4225	Großbothen	1	Grimma	184	2305		151	6,6		3418	DO	29.Aug	*355	*DO	*29.Aug	16-17
				1	Rochlitz	184	2188		136	6,2		2906	DO	15.Aug	341	MO	16.Dez	15-16
				2	Querschnitt	184	4493	-9,7	287	6,4	5,9	5916	DO	15.Aug	597	DO	12.Sep	15-16
54	B 173	5241-4227	Mülsen St. Jacob	1	Lichtenstein/Sa.	180	2825		170	6,0		4231	FR	06.Sep	480	FR	16.Aug	14-15
				1	Zwickau	180	2992		234	7,8		4613	DO	24.Okt	549	DO	24.Okt	16-17
				2	Querschnitt	180	5817	8,6	404	6,9	4,1	8320	DO	24.Okt	900	DO	24.Okt	15-16

Nr.	Straße	Zählstelle auf Bundesstraßen		FS	IN-Richtung GG-Richtung Querschnitt	GT GT GT	Mittelwert					Tagesspitzenwert			Stundenspitzenwert			
		Nummer	Name				DTV-Kfz [Kfz/24h]	24/23 [%]	DTV-SV [Kfz/24h]	Ant. SV [%]	24/23 [%]	Q _{max} [Kfz/24h]	Tag	Datum	Q _{max} [Kfz/h]	Tag	Datum	Stunde
68	B 6	4641-4229	Gerichshain	1	Machern	156	4833		266	5,5		7744	MI	30.Okt	*818	*FR	*26.Jul	16-17
				1	Borsdorf	156	5325		297	5,6		8370	FR	25.Okt	719	MO	11.Nov	7- 8
				2	Querschnitt	156	10158	-4,3	563	5,5	-3,6	15054	FR	25.Okt	1396	FR	25.Okt	14-15
70	B 173	4947-4231	Grumbach	1	Kesselsdorf	184	6543		405	6,2		9765	FR	23.Aug	874	FR	23.Aug	17-18
				1	Herzogswalde	183	6597		372	5,6		8523	DO	07.Nov	806	DO	01.Aug	16-17
				2	Querschnitt	183	13140	3,3	777	5,9	1,4	18040	FR	23.Aug	1528	SA	26.Okt	11-12
72	B 169	5044-4230	Hainichen	1	Hainichen	184	1791		201	11,2		2501	FR	13.Dez	278	MI	11.Dez	15-16
				1	Frankenberg	184	1752		214	12,2		3296	MI	11.Dez	474	MI	11.Dez	15-16
				2	Querschnitt	184	3543	-26,5	415	11,7	-22,6	5666	MI	11.Dez	752	MI	11.Dez	15-16
73	B 173	5340-4232	Lichtentanne	1	Zwickau	184	3471		324	9,3		4747	DO	08.Aug	434	DI	10.Dez	7- 8
				1	Reichenbach	184	3318		331	10,0		4612	DI	06.Aug	448	DO	08.Aug	15-16
				2	Querschnitt	184	6789	-2,5	655	9,6	20,2	9330	DO	08.Aug	853	MO	28.Okt	15-16
96	B 171	5345-4296	Zöblitz	1	Olbernhau	184	2515		128	5,1		3488	FR	13.Dez	355	DI	03.Dez	15-16
				1	Marienber	184	2497		124	5,0		3355	FR	13.Dez	364	SA	28.Dez	19-20
				2	Querschnitt	184	5012	1,0	252	5,0	-2,3	6843	FR	13.Dez	677	DO	05.Dez	15-16
97	B 172	5050-4297	Königstein	1	BG Tschechien	123	3279		100	3,0		5456	FR	16.Aug	544	FR	16.Aug	15-16
				1	Dresden	123	3346		103	3,1		5563	SO	22.Sep	679	SO	06.Okt	10-11
				2	Querschnitt	123	6625	-23,6	203	3,1	-16,1	10525	FR	16.Aug	1109	SO	22.Sep	10-11
104	B 169	5441-4267	Hundshübel (OU)	1	Aue	184	1481		115	7,8		2144	FR	23.Aug	221	FR	23.Aug	14-15
				1	Auerbach	184	1414		109	7,7		1899	FR	23.Aug	211	DO	15.Aug	15-16
				2	Querschnitt	184	2895	64,8	224	7,7	76,4	4043	FR	23.Aug	394	FR	23.Aug	14-15
107	B 174	5243-4269	Chemnitz-Altenhain	2	Chemnitz	184	10023		980	9,8		12672	MO	23.Sep	1372	MO	21.Okt	6- 7
				2	BG Tschechien	184	10160		968	9,5		13436	FR	13.Dez	1416	FR	13.Dez	15-16
				4	Querschnitt	184	20183	-7,5	1948	9,7	-11,7	25024	FR	13.Dez	2219	DO	24.Okt	15-16
108	B 183	4442-4274	Pressel	1	Torgau	92	754		85	11,3		*1176	*FR	*06.Sep	*122	*MI	*04.Sep	15-16
				1	Bad Düben	92	933		157	16,8		*2006	*MI	*17.Jul	*174	*FR	*19.Jul	14-15
				2	Querschnitt	92	1687	-20,8	242	14,3	4,8	*3027	*MI	*17.Jul	*287	*MI	*17.Jul	15-16
109	B 183	4444-4275	Kötten	1	Bad Liebenwerda	184	1519		178	11,7		2053	FR	20.Sep	191	FR	09.Aug	14-15
				1	Torgau	184	1510		181	12,0		1908	FR	25.Okt	216	SA	10.Aug	15-16
				2	Querschnitt	184	3029	-3,3	359	11,9	-8,2	3954	FR	25.Okt	354	FR	25.Okt	14-15
118	B 171	5147-4249	Reichenau	1	Dippoldiswalde	184	891		44	4,9		1184	SO	22.Sep	165	SA	14.Dez	17-18
				1	Olbernhau	184	942		47	5,0		1314	FR	13.Dez	194	SA	14.Dez	11-12
				2	Querschnitt	184	1833	-6,8	91	5,0	-18,0	2401	FR	13.Dez	264	SA	14.Dez	11-12
121	B 282	5438-4237	Mehltheuer	1	Plauen	184	2998		259	8,6		3811	FR	20.Sep	364	FR	12.Jul	14-15
				1	Schleiz	184	2934		295	10,1		3735	FR	20.Sep	428	SA	24.Aug	17-18
				2	Querschnitt	184	5932	21,0	554	9,3	36,8	7546	FR	20.Sep	697	FR	12.Jul	14-15
122	B 2	4441-4238	Brösen	1	Bad Düben	132	2942	(-)	200	6,8	(-)	4326	FR	20.Sep	454	FR	20.Sep	15-16
				1	Leipzig	120	3078	(-)	219	7,1	(-)	4290	MO	30.Sep	452	SO	20.Okt	16-17
				2	Querschnitt	120	6020	(-)	419	7,0	(-)	8389	FR	20.Sep	768	SA	26.Okt	13-14
124	B 7	4941-4240	Eschefeld	1	Geithain	31	686	(-)	61	8,9	(-)	*1774	*MI	*02.Okt	*167	*MI	*02.Okt	16-17
				1	Altenburg	31	639	(-)	52	8,1	(-)	*1860	*MI	*02.Okt	*187	*MI	*02.Okt	16-17
				2	Querschnitt	31	1325	(-)	113	8,5	(-)	*3634	*MI	*02.Okt	*354	*MI	*02.Okt	16-17
125	B 6	4643-4241	Luppa	1	Oschatz	93	1006	(-)	142	14,1	(-)	1865	FR	09.Aug	289	FR	09.Aug	15-16
				1	Wurzen	11	135	(-)	74	54,8	(-)	1068	MI	03.Jul	97	MI	03.Jul	12/13/2025
				2	Querschnitt	11	1141	(-)	216	18,9	(-)	2276	DO	04.Jul	290	FR	09.Aug	15-16
127	B 170	4948-4243	Bannewitz	2	A17, Dresden	184	7274	(-)	231	3,2	(-)	9269	MI	30.Okt	1064	DI	12.Nov	7- 8
				2	Altenberg	184	7395	(-)	302	4,1	(-)	9640	DO	05.Dez	1104	MI	11.Dez	16-17
				4	Querschnitt	184	14669	(-)	533	3,6	(-)	18539	FR	13.Dez	1697	MI	11.Dez	16-17
128	B 172A	5049-4244	Pirna Feistenberg	2	Pirna	184												
				2	AS Pirna (A17)	184												
				4	Querschnitt	184												

Nr.	Straße	Zählstelle auf Staatsstraßen		FS	IN-Richtung GG-Richtung Querschnitt	GT GT	Mittelwert					Tagesspitzenwert			Stundenspitzenwert			
		Nummer	Name				DTV-Kfz [Kfz/24h]	24/23 [%]	DTV-SV [Kfz/24h]	Ant. SV [%]	24/23 [%]	Q _{max} [Kfz/24h]	Tag	Datum	Q _{max} [Kfz/h]	Tag	Datum	Stunde
23	S 111	4851-4212	Bischofswerda	1	Rothnauslitz	184	3995		153	3,8		5984	FR	13.Dez	699	DO	19.Dez	15-16
				1	Bischofswerda	184	3917		163	4,2		5418	DO	12.Sep	552	DO	12.Sep	7- 8
				2	Querschnitt	184	7912	-2,6	316	4,0	12,1	11056	MI	30.Okt	1090	DO	19.Dez	15-16
25	S 243	5143-4214	Röhrsdorf	1	Hartmannsdorf	107	4744		221	4,7		6576	FR	29.Nov	624	MO	28.Okt	13-14
				1	Chemnitz	116	4813		176	3,7		6538	DO	05.Dez	631	MO	23.Dez	10-11
				2	Querschnitt	107	9557	-10,1	397	4,2	-6,8	13081	FR	29.Nov	1168	DO	05.Dez	15-16
28	S 172	5049-4217	Heidenau	1	Pirna	184	6835		284	4,2		8719	FR	23.Aug	811	DO	01.Aug	16-17
				1	Heidenau	184	7004		251	3,6		9118	DO	29.Aug	731	DO	12.Sep	15-16
				2	Querschnitt	184	13839	-5,9	535	3,9	11,0	17221	FR	30.Aug	1461	FR	01.Nov	14-15
29	S 242	5142-4251	Hartmannsdorf	1	Burgstädt	166	3496		193	5,5		5130	DI	13.Aug	641	DI	13.Aug	15-16
				1	Limb.-Oberfrohna	166	3659		182	5,0		5323	MI	13.Nov	508	MI	11.Dez	15-16
				2	Querschnitt	166	7155	0,8	375	5,2	17,6	9829	FR	20.Sep	988	DI	13.Aug	15-16
30	S 302	5539-4266	Schöneck	1	Klingenthal	184	1255		63	5,0		1765	FR	30.Aug	193	MI	30.Okt	16-17
				1	Oelsnitz	184	1274		66	5,2		1665	FR	30.Aug	175	DO	26.Dez	16-17
				2	Querschnitt	184	2529	-0,3	129	5,1	14,2	3430	FR	30.Aug	310	MI	02.Okt	15-16
31	S 309	5638-4253	Tiefenbrunn	1	Bergen	129	998		44	4,4		*1460	*FR	*16.Aug	172	DI	19.Nov	16-17
				1	Tiefenbrunn	131	1020		52	5,1		1344	MO	25.Nov	*208	*MO	*19.Aug	6- 7
				2	Querschnitt	129	2018	-2,0	96	4,8	10,3	2639	MI	30.Okt	*244	*MO	*19.Aug	6- 7
32	S 100	4852-4254	Prischwitz	1	Bautzen	0	1421		132	9,3		*2065	*MI	*31.Jul	*186	*MI	*04.Dez	16-17
				1	Kamenz	0	1666		132	7,9		*2347	*FR	*13.Dez	*219	*MI	*31.Jul	16-17
				2	Querschnitt	0	3087	-3,4	264	8,6	3,1	*4412	*FR	*13.Dez	*400	*MI	*30.Okt	16-17
33	S 165	5050-4255	Kirnitzschtal	1	Sebnitz	184	868		64	7,4		1338	SA	19.Okt	194	DI	08.Okt	10-11
				1	Bad Schandau	184	932		66	7,1		1438	SO	22.Sep	219	DO	31.Okt	15-16
				2	Querschnitt	184	1800	3,2	130	7,2	8,3	2692	SO	22.Sep	303	SO	20.Okt	11-12
34	S 95	4651-4261	Wittichenau 2	1	Hoyerswerda	184	1715		160	9,3		3952	DO	04.Jul	383	FR	05.Jul	14-15
				1	Kamenz	184	1719		155	9,0		4393	DO	04.Jul	395	DO	04.Jul	15-16
				2	Querschnitt	184	3434	22,6	315	9,2	17,1	8345	DO	04.Jul	745	FR	05.Jul	14-15
35	S 87	4745-4257	Riesa	1	Riesa	153	1502		44	2,9		2325	FR	13.Dez	248	FR	13.Dez	18-19
				1	Wölkisch, B6	153	1444		32	2,2		2227	FR	13.Dez	306	FR	13.Dez	23-24
				2	Querschnitt	153	2946	7,6	76	2,6	38,2	4552	FR	13.Dez	363	DI	26.Nov	15-16
36	S 36	4843-4258	Minkwitz	1	Leisnig	184	2856		218	7,6		3811	MI	02.Okt	372	MI	30.Okt	15-16
				1	Hartha	184	2836		208	7,3		3718	FR	30.Aug	370	DO	05.Dez	15-16
				2	Querschnitt	184	5692	-2,2	426	7,5	-4,3	7510	MI	02.Okt	696	DO	05.Dez	15-16
37	S 38	4741-4262	Großpösna	1	Leipzig	181	4481		184	4,1		7099	FR	25.Okt	659	MI	17.Jul	7- 8
				1	Grimma	181	4395		203	4,6		7389	DO	19.Dez	892	FR	26.Jul	16-17
				2	Querschnitt	181	8876	-1,9	387	4,4	1,3	13031	DO	19.Dez	1199	MI	30.Okt	17-18
38	S 24	4543-4260	Sitzenroda	1	Torgau	30	511		33	6,5		*721	*FR	*16.Aug	81	FR	29.Nov	14-15
				1	Dahlen	30	585		34	5,8		*773	*FR	*27.Sep	*76	*DI	*29.Okt	16-17
				2	Querschnitt	30	1096	-60,9	67	6,1	-71,0	*1463	*FR	*16.Aug	144	FR	29.Nov	14-15
64	S 177	5049-4264	Sachsenbrücke	2	Dresden-Rossend.	184	8345		406	4,9		11808	FR	20.Sep	1256	DO	12.Dez	16-17
				2	Pirna	184	8323		395	4,7		10356	DO	12.Dez	1092	MO	16.Sep	7- 8
				4	Querschnitt	184	16668	11,9	801	4,8	7,4	22106	FR	20.Sep	2201	MO	21.Okt	16-17
71	S 319	5538-4233	Großzöbern	1	Pirk	184	957		36	3,8		2179	FR	16.Aug	733	FR	16.Aug	16-17
				1	LG Bayern	183	852		27	3,2		1190	MI	21.Aug	159	MI	02.Okt	16-17
				2	Querschnitt	183	1809	3,6	63	3,5	1,6	3197	FR	16.Aug	813	FR	16.Aug	16-17
110	S 25	4444-4277	Arzberg	1	Torgau	68	155		13	8,4		304	DO	12.Dez	35	DO	12.Dez	15-16
				1	Bad Liebenwerda	68	152		14	9,2		298	DO	12.Dez	37	DI	10.Dez	15-16
				2	Querschnitt	68	307	-37,2	27	8,8	-22,9	602	DO	12.Dez	67	DI	10.Dez	15-16
111	S 23	4543-4276	Schildau	1	Torgau	184	775		62	8,0		1243	FR	16.Aug	128	FR	30.Aug	15-16
				1	Wurzen	184	856		77	9,0		1291	MI	17.Jul	139	MI	17.Jul	15-16
				2	Querschnitt	184	1631	21,0	139	8,5	75,9	2431	FR	16.Aug	237	MI	17.Jul	15-16

Nr.	Straße	Zählstelle auf Staatsstraßen		FS	IN-Richtung GG-Richtung Querschnitt	GT GT GT	Mittelwert					Tagesspitzenwert			Stundenspitzenwert			
		Nummer	Name				DTV-Kfz [Kfz/24h]	24/23 [%]	DTV-SV [Kfz/24h]	Ant. SV [%]	24/23 [%]	Q _{max} [Kfz/24h]	Tag	Datum	Q _{max} [Kfz/h]	Tag	Datum	Stunde
112	S 127	4555-4270	Pechern	1	Bad Muskau	184	537		36	6,7		789	DO	05.Sep	82	DI	05.Nov	15-16
				1	Rothenburg/O.L.	184	518		36	6,9		831	DI	05.Nov	145	DI	05.Nov	16-17
				2	Querschnitt	184	1055	-2,4	72	6,8	-1,4	1597	DI	05.Nov	225	DI	05.Nov	16-17
113	S 131	4653-4271	Kringelsdorf	1	Rietschen	184	692		46	6,6		1517	SA	02.Nov	358	SA	02.Nov	13-14
				1	Boxberg/O.L.	184	668		46	6,9		1337	SA	02.Nov	338	SA	02.Nov	11-12
				2	Querschnitt	184	1360	-1,2	92	6,8	-4,2	2854	SA	02.Nov	426	SA	02.Nov	13-14
114	S 49	4741-4278	Parthenstein	1	Machern	184	1030		109	10,6		1764	DO	24.Okt	205	DO	24.Okt	15-16
				1	Bad Lausick	184	998		105	10,5		1453	MI	30.Okt	158	DI	17. Dez	7- 8
				2	Querschnitt	184	2028	-3,2	214	10,6	-4,0	3083	DO	24.Okt	300	DO	24.Okt	15-16
115	S 36	4946-4250	Birkenhain (bei Limbach)	1	Freital	183	2088		101	4,8		6967	FR	02.Aug	978	SA	06.Jul	19-20
				1	AD Nossen	183	2130		104	4,9		7217	SA	07. Dez	1011	SO	08. Dez	11-12
				2	Querschnitt	183	4218	-7,0	205	4,9	2,0	10815	SA	07. Dez	1419	SA	07. Dez	14-15
123	S 1	4539-4239	Grebehna	1	Wiedemar	183	1803	(-)	141	7,8	(-)	2924	DO	28. Nov	346	DO	28. Nov	10/11/2025
				1	Radefeld	178	1818	(-)	133	7,3	(-)	*2768	*MI	*31. Jul	566	FR	30. Aug	14-15
				2	Querschnitt	177	3621	(-)	274	7,6	(-)	5503	DO	28. Nov	836	FR	30. Aug	14-15
126	S 20	4642-4242	Lüptitz	1	Mockrehna	184	752	(-)	55	7,3	(-)	1168	FR	16. Aug	176	DI	03. Sep	16-17
				1	Wurzen	184	762	(-)	52	6,8	(-)	1199	DI	30. Jul	122	FR	04. Okt	9-10
				2	Querschnitt	184	1514	(-)	107	7,1	(-)	2303	DO	01. Aug	218	MI	31. Jul	15-16
120	S 177	4846-4236	Meißen Plossenaufstieg	1	Radeburg	9	2142		55	2,6		*3059	*DO	*12. Sep	*325	*DO	*12. Sep	17-18
				1	Wilsdruff	9	2699		57	2,1		*3608	*DO	*12. Sep	*362	*DO	*12. Sep	17-18
				2	Querschnitt	9	4841	-18,0	112	2,3	-53,9	*6667	*DO	*12. Sep	*687	*DO	*12. Sep	17-18

Nr.	Straße	Zählstelle auf Grenzübergängen		FS	IN-Richtung GG-Richtung Querschnitt	GT GT GT	Mittelwert					Tagesspitzenwert			Stundenspitzenwert			
		Nummer	Name				DTV-Kfz [Kfz/24h]	24/23 [%]	DTV-SV [Kfz/24h]	Ant. SV [%]	24/23 [%]	Q _{max} [Kfz/24h]	Tag	Datum	Q _{max} [Kfz/h]	Tag	Datum	Stunde
40	A 4	4856-4112	Ludwigsdorf	2	Boleslawiec (PL)	183	13689		4510	32,9		39269	SA	21. Dez	2065	SA	21. Dez	14-15
				2	Görlitz	183	10069		3838	38,1		13675	MO	19. Aug	822	SO	13. Okt	15-16
				2	Querschnitt	183	23758	-17,0	8348	35,1	-11,1	46657	SA	21. Dez	2538	SA	21. Dez	14-15
41	B 92	5839-4219	Schönberg	1	Adorf	184	1132		113	10,0		1542	SO	22. Sep	203	DO	31. Okt	15-16
				1	BG Tschechien	184	1112		120	10,8		1463	SO	01. Sep	211	DO	03. Okt	11-12
				2	Querschnitt	184	2244	-8,9	233	10,4	-3,3	2932	SO	01. Sep	307	SO	01. Sep	13-14
42	B 95	5543-4220	Oberwiesenthal	1	Annaberg-Buchholz	184	1006		21	2,1		2627	SO	29. Dez	302	SO	29. Dez	13-14
				2	BG Tschechien	184	1887		38	2,0		6186	SO	29. Dez	810	SO	29. Dez	16-17
				3	Querschnitt	184	2893	3,9	59	2,0	25,5	8813	SO	29. Dez	1019	SO	29. Dez	16-17
43	B 174	5445-4221	Reitzenhain	1	Marienberg	184	2944		726	24,7		4062	MO	19. Aug	468	SO	21. Jul	17-18
				1	BG Tschechien	184	2898		711	24,5		4360	MI	02. Okt	499	DO	03. Okt	11-12
				2	Querschnitt	184	5842	-6,0	1437	24,6	-7,8	7537	FR	23. Aug	682	DO	03. Okt	11-12
45	B 172	5151-4223	Schmilka	1	BG Tschechien	184	1496		17	1,1		2377	SA	03. Aug	286	SO	27. Okt	13-14
				1	Bad Schandau	184	1547		19	1,2		2564	SO	11. Aug	301	SO	06. Okt	10-11
				2	Querschnitt	184	3043	-9,5	36	1,2	12,5	4889	SA	17. Aug	515	SO	20. Okt	15-16
55	B 170	5248-4228	Altenberg	1	Dresden	184	1054		0	0,0		1939	SA	28. Dez	272	SA	28. Dez	13-14
				1	Prag (CZ)	184	1193		0	0,0		2180	SA	28. Dez	328	SO	29. Dez	15-16
				2	Querschnitt	184	2247	-4,3	0	0,0	(-)	4119	SA	28. Dez	577	SO	29. Dez	14-15
63	S 304	5640-4263	Klingenthal	1	Klingenthal	184	2380		32	1,3		3042	FR	30. Aug	324	MO	30. Dez	14-15
				1	BG Tschechien	184	2413		35	1,5		3186	FR	16. Aug	382	MO	30. Dez	11-12
				2	Querschnitt	184	4793	-2,1	67	1,4	86,1	6226	FR	30. Aug	676	MO	30. Dez	11-12
82	S 125	4856-4282	Görlitz-Stadtbrücke	1	BG Polen	184	5525		47	0,9		7358	FR	20. Dez	638	MO	11. Nov	15-16
				1	Görlitz	184	7167		58	0,8		11792	MO	04. Nov	834	MO	11. Nov	5- 6
				2	Querschnitt	184	12692	4,9	105	0,8	9,4	17188	MO	04. Nov	1273	MO	01. Jul	15-16
83	S 128	4955-4283	Hagenwerder	1	BG Polen	184	1649		35	2,1		3544	SO	21. Jul	516	SO	21. Jul	16-17
				1	Hagenwerder	184	1859		44	2,4		4408	SO	21. Jul	560	SO	21. Jul	13-14
				2	Querschnitt	184	3508	-3,4	79	2,3	-16,0	7952	SO	21. Jul	794	SO	21. Jul	16-17
84	S 146	5155-4284	Zittau Chopinstr.	1	BG Polen	184	1139		4	0,4		1463	FR	16. Aug	183	FR	04. Okt	10-11
				1	Zittau	184	1309		5	0,4		1784	DO	15. Aug	215	FR	16. Aug	10-11
				2	Querschnitt	184	2448	7,7	9	0,4	0,0	3208	FR	16. Aug	367	SA	12. Okt	10-11
85	S 132a	5154-4285	Zittau Friedensstraße	2	Zittau	170	3553		18	0,5		4711	FR	16. Aug	493	MO	30. Dez	11-12
				1	Porajow (PL)	170	3265		15	0,5		4270	FR	16. Aug	475	SA	14. Dez	11-12
				3	Querschnitt	170	6818	-15,1	33	0,5	-28,3	8981	FR	16. Aug	927	SA	14. Dez	11-12
86	S 141	5053-4286	Seifhennersdorf / Warnsdorf	1	Zittau	153	1783		15	0,8		2323	FR	20. Dez	254	MO	30. Dez	10-11
				1	Warnsdorf	153	1853		15	0,8		2538	DO	03. Okt	355	DO	03. Okt	15-16
				2	Querschnitt	153	3636	3,8	30	0,8	-33,3	4651	FR	20. Dez	582	DO	03. Okt	15-16
87	S 139	5053-4287	Seifhennersdorf / Rumburk	1	Zittau	0	867		20	2,3		*1076	*FR	*20. Dez	*107	*MO	*30. Dez	14-15
				1	Rumburk (CZ)	0	879		17	1,9		*1131	*MO	*30. Dez	*105	*MO	*30. Dez	16-17
				2	Querschnitt	0	1746	32,5	37	2,1	-11,9	*2206	*MO	*30. Dez	*202	*MO	*30. Dez	14-15
88	S 148	5053-4288	Neugersdorf / Rumburk	1	Löbau	184	701		96	13,7		1122	DI	30. Jul	114	SA	07. Sep	11-12
				1	Rumburk (CZ)	184	738		105	14,2		1153	MI	31. Jul	118	SA	10. Aug	10-11
				2	Querschnitt	184	1439	3,8	201	14,0	-6,1	2260	MI	31. Jul	212	SA	07. Sep	10-11
89	S 116	4952-4289	Sohland	1	BG Tschechien	122	1840		2	0,1		2427	SO	22. Sep	349	DO	31. Okt	11-12
				1	Sohland	153	1792		2	0,1		2379	SO	22. Sep	356	SO	27. Okt	14-15
				2	Querschnitt	122	3632	-0,9	4	0,1	-33,3	4806	SO	22. Sep	584	SO	27. Okt	14-15
90	S 154a	5051-4290	Sebnitz	1	BG Tschechien	172	2005		8	0,4		2708	FR	30. Aug	305	SO	27. Okt	11-12
				1	Sebnitz	155	2030		7	0,3		2584	FR	16. Aug	313	SO	27. Okt	14-15
				2	Querschnitt	155	4035	-9,6	15	0,4	-16,7	5288	FR	30. Aug	585	MO	23. Dez	10-11
91	S 173	5149-4291	Bahratal	1	BG Tschechien	0	1203		8	0,7		*2812	*DO	*31. Okt	*273	*DO	*31. Okt	14-15
				1	Bahratal	0	974		7	0,7		*2206	*SO	*01. Sep	*228	*SO	*01. Sep	11-12
				2	Querschnitt	0	2177	-7,4	15	0,7	15,4	*4991	*DO	*31. Okt	*449	*DO	*31. Okt	14-15

Nr.	Straße	Zählstelle auf Grenzübergängen		FS	IN-Richtung GG-Richtung Querschnitt	GT GT GT	Mittelwert					Tagesspitzenwert			Stundenspitzenwert			
		Nummer	Name				DTV-Kfz [Kfz/24h]	24/23 [%]	DTV-SV [Kfz/24h]	Ant. SV [%]	24/23 [%]	Q _{max} [Kfz/24h]	Tag	Datum	Q _{max} [Kfz/h]	Tag	Datum	Stunde
93	S 207	5346-4293	Deutscheinsiedel	2	Most	184	1017		5	0,5		1627	SA	14.Dez	196	SA	14.Dez	14-15
				1	Sayda	184	280		2	0,7		559	SA	21.Dez	101	SA	21.Dez	17-18
				3	Querschnitt	184	1297	0,4	7	0,5	-46,2	2169	SA	14.Dez	269	SO	22.Sep	14-15
94	A 17	5149-4122	Breitenau-Schönwald	2	Dresden	183	8411		3207	38,1		11417	MO	19.Aug	991	SO	06.Okt	11-12
				2	Prag (CZ)	183	10344		3597	34,8		18729	FR	19.Jul	1315	SA	13.Jul	12-13
				4	Querschnitt	183	18755	-4,3	6804	36,3	3,1	26100	FR	19.Jul	1811	SA	21.Dez	11-12
95	S 262	5544-4295	Bärenstein	1	BG Tschechien	184	2078		20	1,0		3233	SO	29.Dez	523	SO	29.Dez	16-17
				1	Bärenstein	184	1826		19	1,0		3091	MO	30.Dez	448	SA	07.Sep	10-11
				2	Querschnitt	184	3904	0,0	39	1,0	-2,5	6188	SO	29.Dez	784	SO	29.Dez	16-17
100	S 308	5639-4265	Ebmath / Hranice	1	Oelsnitz	184	1178		33	2,8		1665	DO	31.Okt	176	SO	22.Sep	15-16
				1	BG Tschechien	184	1183		26	2,2		1761	DO	31.Okt	217	DO	31.Okt	11-12
				2	Querschnitt	184	2361	20,0	59	2,5	25,5	3426	DO	31.Okt	351	DO	31.Okt	14-15
116	S 137	5053-4273	Großschönau	1	Zittau	153	1460		35	2,4		1893	FR	16.Aug	247	FR	11.Okt	16-17
				1	Varnsdorf	135	1490		33	2,2		*1900	*FR	*16.Aug	250	SA	31.Aug	10-11
				2	Querschnitt	135	2950	4,4	68	2,3	-4,2	*3793	*FR	*16.Aug	441	FR	11.Okt	16-17
117	B 178	5055-4272	Zittau-Nord	1	Löbau	184	1576		350	22,2		2267	MO	12.Aug	268	SO	06.Okt	11-12
				2	Sieniawka	184	1531		325	21,2		2210	MI	02.Okt	334	SA	28.Dez	13-14
				3	Querschnitt	184	3107	-15,3	675	21,7	2,6	3921	FR	09.Aug	455	SA	28.Dez	13-14
119	S 272a	5542-4279	Johanngeorgenstadt	1	Johanngeorgenstadt	181	1664		5	0,3		2743	DO	31.Okt	392	SO	29.Dez	14-15
				1	Hroznetín	181	1691		5	0,3		2943	DO	31.Okt	488	DO	31.Okt	11-12
				2	Querschnitt	181	3355	0,8	10	0,3	11,1	5686	DO	31.Okt	719	DO	31.Okt	11-12

2.2 Durchschnittliche Verkehrsstärken nach Tagesgruppen und Tag/Nacht-Werte

Nr.	Straße	Zählstelle auf Bundesautobahnen		FS	IN-Richtung GG-Richtung Querschnitt	GT GT GT	Mo-So		Mo-Fr				So+F					Tag (6-22)		Nacht (22-6)	
		Nummer	Name				DTV-Kfz [Kfz/24h]	DTV-Kfz [Kfz/24h]	24/23 [%]	DTV-SV [Kfz/24h]	Ant. SV [%]	24/23 [%]	DTV-Kfz [Kfz/24h]	24/23 [%]	DTV-SV [Kfz/24h]	Ant. SV [%]	24/23 [%]	M _t [Kfz/h]	p _t [%]	M _n [Kfz/h]	p _n [%]
1	A 14	4539-4101	Radefeld	3	Halle a. d. Saale	183	32666	35113		7425	21,1		26504	1274	4,8			1805	15,7	473	27,7
				3	Leipzig	183	32875	35598		7482	21,0		24486		1019	4,2		1818	15,5	473	30,9
				6	Querschnitt	183	65541	70711	7,2	14907	21,1	5,2	50990	9,0	2293	4,5	9,6	3623	15,6	946	29,3
2	A 14	4742-4102	Ammelshain	2	Leipzig	184	24463	25393		7178	28,3		23351		1400	6,0		1345	20,1	369	39,0
				2	Dresden	184	25442	26835		7547	28,1		19749		1109	5,6		1404	20,8	371	40,5
				4	Querschnitt	184	49905	52228	-1,7	14725	28,2	0,0	43100	1,3	2509	5,8	2,0	2749	20,5	740	39,8
3	A 14	4945-4103	Choren	2	Leipzig	0	19301	19682		6064	30,8		19738		1062	5,4		1078	21,1	257	47,9
				2	Dresden	0	20468	21209		6265	29,5		16070		807	5,0		1137	21,2	285	46,5
				4	Querschnitt	0	39769	40891	-0,9	12329	30,2	1,8	35808	-1,1	1869	5,2	-4,6	2215	21,1	542	47,1
5	A 4	4946-4105	Rothschönberg	3	Dresden	0	45828	46328		13136	28,4		41686		2485	6,0		2523	20,1	682	45,2
				3	Chemnitz	0	46720	45934		12536	27,3		52315		3724	7,1		2583	18,7	675	40,8
				6	Querschnitt	0	92548	92262	36,2	25672	27,8	81,6	94001	37,0	6209	6,6	79,9	5106	19,4	1357	43,0
6	A 4	5044-4106	Gersdorf	3	Dresden	0	30815	31422		7482	23,8		25056		1046	4,2		1689	17,2	475	37,1
				3	Chemnitz	31	30943	30362		7886	26,0		35185		2035	5,8		1708	17,6	452	37,2
				6	Querschnitt	0	61758	61784	-1,3	15368	24,9	-5,7	60241	7,4	3081	5,1	4,5	3396	17,4	927	37,2
7	A 4	5142-4107	Hohenstein	3	Chemnitz	123	18831	20446		4511	22,1		13815		623	4,5		1045	16,5	264	34,9
				3	Gera	123	18507	19702		4651	23,6		16832		738	4,4		1030	17,3	253	31,8
				6	Querschnitt	123	37338	40148	0,4	9162	22,8	-2,9	30647	7,4	1361	4,4	-0,3	2075	16,9	517	33,4
8	A 72	5242-4108	Leukersdorf	2	Chemnitz	184	29315	30414		5365	17,6		25151		960	3,8		1641	12,8	382	28,3
				2	Zwickau	184	28878	29523		5582	18,9		28049		1095	3,9		1619	13,2	371	29,1
				4	Querschnitt	184	58193	59937	-1,0	10947	18,3	-5,1	53200	6,0	2055	3,9	1,5	3261	13,0	753	28,7
9	A 72	5637-4109	Heinersgrün	2	Plauen	184	18612	19214		4955	25,8		16393		915	5,6		1031	18,8	264	38,3
				2	Hof	184	18357	18214		5309	29,1		21375		1018	4,8		990	20,0	314	36,0
				4	Querschnitt	184	36969	37428	-0,9	10264	27,4	-3,7	37768	7,2	1933	5,1	2,2	2021	19,4	578	37,0
10	A 4	4848-4120	AD Dresden-Nord (W)	4	Bautzen	184	50542	53064		10199	19,2		40023		1666	4,2		2783	14,3	751	28,4
				4	Chemnitz	183	49761	51208		10219	20,0		48255		2043	4,2		2745	14,1	729	28,4
				8	Querschnitt	183	100303	104272	0,8	20418	19,6	-1,9	88278	4,6	3709	4,2	2,7	5529	14,2	1480	28,4
22	A 13	4648-4111	Schönfeld	2	Berlin (A10/A113)	183	18030	17822		3243	18,2		18543		729	3,9		1012	12,4	229	28,4
				2	Dresden	183	17906	17483		3286	18,8		19306		795	4,1		1001	13,0	237	25,1
				4	Querschnitt	183	35936	35305	3,0	6529	18,5	0,8	37849	6,8	1524	4,0	12,5	2013	12,7	466	26,7
47	A 72	5340-4113	Hirschfeld	2	Zwickau	183	20328	20847		4951	23,7		18206		898	4,9		1125	17,1	292	36,3
				2	Plauen	183	20184	20060		5256	26,2		22665		1015	4,5		1101	17,9	321	33,9
				4	Querschnitt	183	40512	40907	0,9	10207	25,0	-2,7	40871	6,8	1913	4,7	3,7	2226	17,5	613	35,0
48	A 72	5439-4114	Gospersgrün	2	Zwickau	184	22317	23353		5190	22,2		18917		948	5,0		1239	16,3	312	34,7
				2	Plauen	184	22057	22468		5494	24,5		23191		1017	4,4		1210	17,1	337	33,1
				4	Querschnitt	184	44374	45821	-0,2	10684	23,3	-3,6	42108	5,5	1965	4,7	1,6	2449	16,7	649	33,9
49	A 4	4754-4123	Nieder Seifersdorf	2	Görlitz	0	13540	13942		5040	36,1		8822		734	8,3		695	30,3	303	36,5
				2	Dresden	0	13050	13087		5699	43,5		13808		1629	11,8		673	31,0	285	53,2
				4	Querschnitt	0	26590	27029	-6,6	10739	39,7	-3,7	22630	-3,1	2363	10,4	-4,9	1368	30,6	588	44,6
50	A 4	4851-4116	Burkau	2	Bautzen	74	23225	24425		6965	28,5		18351		838	4,6		1262	21,8	378	37,9
				2	Dresden	0	19262	18432		6437	34,9		22593		1303	5,8		1035	24,0	338	45,1
				4	Querschnitt	0	42487	42857	-4,1	13402	31,3	-4,4	40944	0,2	2141	5,2	-13,5	2297	22,8	716	41,3
51	A 4	4849-4117	Wachau	2	Bautzen	184	26513	27796		7680	27,6		19646		1319	6,7		1433	21,6	448	34,6
				2	Dresden	184	25968	26291		7796	29,7		27636		1931	7,0		1395	21,0	457	37,6
				4	Querschnitt	184	52481	54087	1,7	15476	28,6	-2,0	47282	4,9	3250	6,9	-0,2	2828	21,3	905	36,1

Nr.	Straße	Zählstelle auf Bundesautobahnen		FS	IN-Richtung GG-Richtung Querschnitt	GT GT GT	Mo-So		Mo-Fr				So+F					Tag (6-22)		Nacht (22-6)	
		Nummer	Name				DTV-Kfz [Kfz/24h]	DTV-Kfz [Kfz/24h]	24/23 [%]	DTV-SV [Kfz/24h]	Ant. SV [%]	24/23 [%]	DTV-Kfz [Kfz/24h]	24/23 [%]	DTV-SV [Kfz/24h]	Ant. SV [%]	24/23 [%]	M _t [Kfz/h]	p _t [%]	M _n [Kfz/h]	p _n [%]
56	A 17	4947-4118	Gompitz	2	Dresden	31	30112	31127		6744	21,7		24700		1176	4,8		1698	16,0	368	34,8
				2	Prag (CZ)	0	27149	28773		6538	22,7		24596		2108	8,6		1559	17,4	276	38,2
				4	Querschnitt	0	57261	59900	9,8	13282	22,2	14,5	49296	17,7	3284	6,7	48,3	3257	16,6	644	36,2
58	A 4	4848-4121	AD Dresden-Nord (O)	2	Bautzen	184	32004	33984		7798	22,9		23143		1248	5,4		1735	17,6	531	31,2
				2	Dresden	184	31133	32152		7798	24,3		30745		1627	5,3		1692	17,3	509	32,4
				4	Querschnitt	184	63137	66136	-0,5	15596	23,6	-3,4	53888	3,3	2875	5,3	0,0	3426	17,5	1040	31,8
59	A 13	4848-4119	AD Dresden-Nord (N)	2	Berlin (A10/A113)	184	23402	24319		3832	15,8		20775		670	3,2		1321	11,1	282	25,6
				2	Dresden	183	23527	24341		3861	15,9		21428		670	3,1		1328	11,3	285	23,6
				4	Querschnitt	183	46929	48660	1,0	7693	15,8	-1,9	42203	5,8	1340	3,2	7,9	2649	11,2	567	24,6
60	A 38	4739-4150	Leipzig-Südwest	2	Dresden	184	13434	14028		3603	25,7		11179		515	4,6		752	18,9	175	38,8
				2	Göttingen	184	12675	13054		3560	27,3		12529		687	5,5		707	19,3	170	39,1
				4	Querschnitt	184	26109	27082	-20,5	7163	26,4	-12,4	23708	-14,4	1202	5,1	-3,1	1460	19,1	344	38,9
61	A 38	4739-4151	Knautnaundorf	2	Dresden	184	16110	17100		3861	22,6		12637		519	4,1		908	16,7	197	36,5
				2	Göttingen	184	16618	17631		3915	22,2		14691		657	4,5		941	16,1	195	34,4
				4	Querschnitt	184	32728	34731	-13,6	7776	22,4	-10,8	27328	-8,4	1176	4,3	-5,1	1850	16,4	392	35,4
62	A 38	4740-4152	Gaschwitz	2	Dresden	184	16998	18115		3961	21,9		13179		547	4,2		961	16,3	203	35,5
				2	Göttingen	184	18055	19371		4048	20,9		15392		686	4,5		1027	15,3	204	33,7
				4	Querschnitt	184	35053	37486	-12,9	8009	21,4	-12,0	28571	-8,1	1233	4,3	-7,3	1987	15,7	407	34,6
65	A 38	4740-4153	Kleinstaedteln	2	Dresden	184	21375	23043		4648	20,2		16121		608	3,8		1205	15,4	261	28,7
				2	Göttingen	184	20951	22476		4514	20,1		17444		683	3,9		1194	14,7	231	31,2
				4	Querschnitt	184	42326	45519	-6,8	9162	20,1	-9,3	33565	-1,5	1291	3,8	-3,4	2399	15,1	492	29,9
66	A 38	4740-4154	Liebertwolkwitz	2	Dresden	184	20004	21594		4671	21,6		15033		592	3,9		1120	16,5	260	29,6
				2	Göttingen	184	19935	21508		4663	21,7		16419		704	4,3		1132	16,0	227	33,0
				4	Querschnitt	184	39939	43102	-7,3	9334	21,7	-9,9	31452	-3,6	1296	4,1	-5,1	2253	16,3	487	31,2
75	A 14	4540-4162	Breitenfeld	3	Halle a. d. Saale	184	36027	39677		8108	20,4		26967		1168	4,3		1990	15,7	524	25,1
				3	Dresden	184	35588	39508		8268	20,9		24032		976	4,1		1966	16,1	517	28,5
				6	Querschnitt	184	71615	79185	4,9	16376	20,7	3,4	50999	7,7	2144	4,2	7,0	3955	15,9	1041	26,8
76	A 14	4540-4161	Seehausen	3	Halle a. d. Saale	184	31081	34531		7151	20,7		22989		1019	4,4		1723	16,0	439	26,2
				3	Dresden	0	25624	28091		7698	27,4		18087		687	3,8		1410	20,8	384	34,6
				6	Querschnitt	0	56705	62622	-7,5	14849	23,7	2,6	41076	0,4	1706	4,2	0,0	3133	18,2	823	30,1
77	A 14	4641-4156	Beucha	2	Halle a. d. Saale	184	27593	29057		7493	25,8		25131		1346	5,4		1524	18,6	401	35,9
				2	Dresden	0	27772	29522		7956	26,9		21087		916	4,3		1572	19,7	328	47,1
				4	Querschnitt	0	55365	58579	-2,4	15449	26,4	-0,6	46218	0,2	2262	4,9	-7,0	3096	19,1	729	40,9
78	A 14	4641-4158	Engelsdorf	2	Halle a. d. Saale	179	27111	29400		6276	21,3		21715		953	4,4		1506	16,0	376	28,4
				2	Dresden	179	28945	31854		6601	20,7		19954		803	4,0		1636	15,6	346	33,2
				4	Querschnitt	179	56056	61254	-3,0	12877	21,0	-4,7	41669	1,6	1756	4,2	-2,6	3142	15,8	723	30,7
79	A 14	4641-4157	Wolfshain	2	Halle a. d. Saale	184	24480	26554		5460	20,6		19773		884	4,5		1357	15,3	345	28,7
				2	Dresden	184	27743	30318		6474	21,4		19608		820	4,2		1565	16,0	338	33,7
				4	Querschnitt	184	52223	56872	-4,3	11934	21,0	-4,6	39381	0,6	1704	4,3	1,3	2922	15,7	684	31,2
101	A 17	5048-4125	Sobrigau	2	Dresden	176	21460	22565		4898	21,7		18809		1207	6,4		1187	15,9	308	33,7
				2	Prag (CZ)	176	22525	24129		5209	21,6		16076		840	5,2		1264	16,7	288	34,5
				4	Querschnitt	176	43985	46694	-1,1	10107	21,6	1,7	34885	3,1	2047	5,9	6,7	2451	16,3	596	34,1
102	A 72	5142-4126	Niederfrohna	2	Leipzig	184	13097	13665		1905	13,9		11423		253	2,2		758	10,1	121	18,9
				2	Chemnitz	184	12968	13635		1873	13,7		10577		199	1,9		739	10,1	144	17,0
				4	Querschnitt	184	26065	27300	1,4	3778	13,8	-5,7	22000	7,8	452	2,1	8,7	1497	10,1	265	17,9
103	A 13	4748-4124	Niederrödern	2	Berlin	153	19615	19543		3732	19,1		20118		807	4,0		1108	13,1	236	30,0
				2	Dresden	184	19633	19755		3567	18,1		19194		757	3,9		1107	12,6	240	27,5
				4	Querschnitt	153	39248	39298	0,9	7299	18,6	0,7	39312	6,1	1564	4,0	10,8	2215	12,8	476	28,7
106	A 4	5140-4127	Meerane-West	3	Chemnitz	180	16047	17108		4686	27,4		12700		741	5,8		875	19,8	257	42,4
				3	Gera	0	15408	16014		4604	28,7		14979		835	5,6		855	20,7	216	38,1
				6	Querschnitt	0	31455	33122	-5,1	9290	28,0	-6,0	27679	2,2	1576	5,7	5,6	1730	20,2	472	40,5

Nr.	Straße	Zählstelle auf Bundesstraßen		FS	IN-Richtung GG-Richtung Querschnitt	GT GT GT	Mo-So DTV-Kfz [Kfz/24h]	Mo-Fr				So+F					Tag (6-22)		Nacht (22-6)		
		Nummer	Name					DTV-Kfz [Kfz/24h]	24/23 [%]	DTV-SV [Kfz/24h]	Ant. SV [%]	24/23 [%]	DTV-Kfz [Kfz/24h]	24/23 [%]	DTV-SV [Kfz/24h]	Ant. SV [%]	24/23 [%]	M _t [Kfz/h]	p _t [%]	M _n [Kfz/h]	p _n [%]
11	B 92	5639-4201	Adorf	1	Oelsnitz	136	2631	2833		273	9,6		2060		31	1,5		150	7,5	29	9,7
				1	Adorf	136	2604	2836		286	10,1		1898		22	1,2		152	7,7	22	11,9
				2	Querschnitt	136	5235	5669	-32,3	559	9,9	-22,7	3958	-28,7	53	1,3	-17,2	301	7,6	51	10,6
12	B 174	5344-4202	Marienberg	1	Marienberg	184	3456	3596		1026	28,5		3182		193	6,1		188	20,5	57	34,5
				1	BG Tschechien	184	3381	3597		954	26,5		2518		83	3,3		193	19,8	37	38,1
				2	Querschnitt	184	6837	7193	-7,0	1980	27,5	-8,2	5700	2,5	276	4,8	3,4	380	20,2	94	35,9
13	B 175	4942-4203	Rochlitz	1	Rochlitz	184	1671	1844		124	6,7		1162		13	1,1		97	5,5	15	4,9
				1	Waldenburg	184	1501	1675		119	7,1		992		15	1,5		89	5,9	10	4,4
				2	Querschnitt	184	3172	3519	31,9	243	6,9	18,5	2154	31,0	28	1,3	27,3	186	5,7	25	4,7
14	B 170	5148-4294	Dippoldiswalde	1	Dippoldiswalde	184	4073	4413		201	4,6		3099		38	1,2		236	3,7	36	3,8
				1	Altenberg	184	3999	4387		188	4,3		2747		31	1,1		237	3,4	26	5,4
				2	Querschnitt	184	8072	8800	-7,8	389	4,4	-8,5	5846	-2,9	69	1,2	6,2	473	3,6	62	4,5
15	B 87	4443-4205	Torgau	1	Torgau	121	4226	4752		636	13,4		2619		53	2,0		243	10,6	42	15,3
				2	Eilenburg	121	4095	4508		614	13,6		3116		66	2,1		233	10,3	45	16,9
				3	Querschnitt	121	8321	9260	-2,6	1250	13,5	-2,8	5735	3,6	119	2,1	6,3	477	10,4	87	16,1
16	B 169	4844-4206	Döbeln	1	Riesa	183	4084	4398		598	13,6		3183		68	2,1		234	10,1	42	17,8
				1	Döbeln	183	4162	4496		652	14,5		3236		65	2,0		240	11,2	41	14,4
				2	Querschnitt	183	8246	8894	21,8	1250	14,1	15,3	6419	39,0	133	2,1	52,9	474	10,7	82	16,1
17	B 6	4846-4207	Meissen	1	Meissen	184	4152	4589		345	7,5		2809		37	1,3		239	6,0	41	6,7
				1	Oschatz	183	4068	4498		361	8,0		2788		38	1,4		238	6,4	33	7,7
				2	Querschnitt	183	8220	9087	-5,7	706	7,8	-6,9	5597	0,2	75	1,3	4,2	476	6,2	75	7,2
18	B 97	4551-4208	Hoyerswerda	1	Hoyerswerda	153	4205	4744		320	6,7		2343		26	1,1		246	5,3	34	9,2
				1	Bernsdorf	153	4322	4874		313	6,4		2487		32	1,3		252	5,1	37	8,9
				2	Querschnitt	153	8527	9618	-7,8	633	6,6	-17,1	4830	-5,9	58	1,2	-15,9	497	5,2	71	9,0
19	B 115	4755-4209	Görlitz	1	Görlitz	182	4265	4817		218	4,5		2725		17	0,6		245	3,7	43	3,7
				1	Niesky	183	4106	4655		217	4,7		2510		15	0,6		236	3,8	40	4,4
				2	Querschnitt	182	8371	9472	-1,3	435	4,6	-16,0	5235	-1,0	32	0,6	-22,0	482	3,8	83	4,0
20	B 173	5242-4210	Mittelbacher Berg	1	Chemnitz	184	2175	2513		133	5,3		1224		11	0,9		125	4,6	23	3,0
				1	Oberlungwitz	184	2102	2430		128	5,3		1187		10	0,8		123	4,5	16	3,5
				2	Querschnitt	184	4277	4943	7,8	261	5,3	-5,1	2411	18,2	21	0,9	10,5	248	4,5	39	3,2
24	B 6	4853-4213	Kubschütz	1	Löbau	161	4458	4920		736	15,0		2925		55	1,9		258	11,4	41	23,5
				1	Bautzen	161	4428	4902		784	16,0		3123		107	3,4		251	12,0	52	22,7
				2	Querschnitt	161	8886	9822	0,6	1520	15,5	-12,3	6048	12,2	162	2,7	-3,0	509	11,7	93	23,0
26	B 101	5145-4215	Freiberg	1	Freiberg	80	7042	7875		531	6,7		4320		69	1,6		409	5,4	63	7,2
				1	Brand-Erbisdorf	84	6654	7528		516	6,9		3656		72	2,0		388	5,7	56	6,6
				2	Querschnitt	80	13696	15403	-2,5	1047	6,8	3,7	7976	1,2	141	1,8	34,3	797	5,6	119	6,9
27	B 101	5442-4216	Aue	1	Aue	168	7598	8501		423	5,0		5076		43	0,8		439	4,0	71	5,1
				1	Lauter	62	7557	8501		346	4,1		4786		38	0,8		442	3,2	61	5,0
				2	Querschnitt	62	15155	17002	3,2	769	4,5	-44,4	9862	7,5	81	0,8	-62,7	881	3,6	132	5,1
39	B 170	5048-4218	Possendorfer Berg	1	Dresden	27	6545	7065		308	4,4		5150		64	1,2		376	3,5	67	4,2
				2	Dippoldiswalde	27	6536	7184		325	4,5		4321		45	1,0		383	3,6	51	6,5
				3	Querschnitt	27	13081	14249	-3,3	633	4,4	0,3	9471	-2,0	109	1,2	25,3	759	3,6	118	5,2
46	B 95	5544-4224	Hammerunterwiesenthal	1	Annaberg-Buchh.	184	1612	1633		117	7,2		1572		22	1,4		95	5,3	12	8,8
				1	Oberwiesenthal	184	1567	1616		108	6,7		1420		17	1,2		92	5,1	11	6,8
				2	Querschnitt	184	3179	3249	-15,7	225	6,9	-21,9	2992	4,1	39	1,3	11,4	187	5,2	23	7,8
52	B 107	4842-4225	Großbothen	1	Grimma	184	2305	2667		205	7,7		1264		23	1,8		133	6,2	22	10,8
				1	Rochlitz	184	2188	2527		184	7,3		1195		20	1,7		129	6,2	16	6,6
				2	Querschnitt	184	4493	5194	-10,4	389	7,5	2,6	2459	-13,0	43	1,7	186,7	262	6,2	38	9,0
54	B 173	5241-4227	Mülsen St. Jacob	1	Lichtenstein/Sa.	180	2825	3291		236	7,2		1506		15	1,0		162	6,0	30	6,0
				1	Zwickau	180	2992	3480		323	9,3		1625		29	1,8		172	7,8	30	8,2
				2	Querschnitt	180	5817	6771	7,0	559	8,3	2,6	3131	13,3	44	1,4	29,4	334	6,9	60	7,1

Nr.	Straße	Zählstelle auf Bundesstraßen		FS	IN-Richtung GG-Richtung Querschnitt	GT GT GT	Mo-So DTV-Kfz [Kfz/24h]	Mo-Fr					So+F					Tag (6-22)		Nacht (22-6)	
		Nummer	Name					DTV-Kfz [Kfz/24h]	24/23 [%]	DTV-SV [Kfz/24h]	Ant. SV [%]	24/23 [%]	DTV-Kfz [Kfz/24h]	24/23 [%]	DTV-SV [Kfz/24h]	Ant. SV [%]	24/23 [%]	M _t [Kfz/h]	p _t [%]	M _n [Kfz/h]	p _n [%]
68	B 6	4641-4229	Gerichshain	1	Machern	156	4833	5374		370	6,9		3026		23	0,8		281	5,4	42	6,9
				1	Borsdorf	156	5325	5917		413	7,0		3523		30	0,9		301	5,5	64	6,5
				2	Querschnitt	156	10158	11291	-5,9	783	6,9	-5,3	6549	0,9	53	0,8	8,2	582	5,4	106	6,7
70	B 173	4947-4231	Grumbach	1	Kesselsdorf	184	6543	7208		556	7,7		4116		51	1,2		381	6,0	57	8,3
				1	Herzogswalde	183	6597	7223		511	7,1		4429		48	1,1		388	5,5	48	7,9
				2	Querschnitt	183	13140	14431	1,0	1067	7,4	-0,5	8545	9,6	99	1,2	8,8	769	5,8	105	8,1
72	B 169	5044-4230	Hainichen	1	Hainichen	184	1791	2100		279	13,3		879		19	2,2		105	10,8	14	17,3
				1	Frankenberg	184	1752	2062		296	14,4		877		26	3,0		102	11,9	14	16,7
				2	Querschnitt	184	3543	4162	-27,0	575	13,8	-24,2	1756	-27,6	45	2,6	4,7	208	11,3	28	17,0
73	B 173	5340-4232	Lichtentanne	1	Zwickau	184	3471	4087		435	10,6		1601		22	1,4		197	8,6	40	16,9
				1	Reichenbach	184	3318	3919		446	11,4		1561		25	1,6		186	9,6	42	13,7
				2	Querschnitt	184	6789	8006	-3,2	881	11,0	18,3	3162	-3,5	47	1,5	30,6	383	9,1	83	15,3
96	B 171	5345-4296	Zöblitz	1	Olbernhau	184	2515	2815		171	6,1		1597		25	1,6		148	4,9	18	8,2
				1	Marienber	184	2497	2780		165	5,9		1684		26	1,5		145	4,8	22	6,6
				2	Querschnitt	184	5012	5595	-0,5	336	6,0	-4,3	3281	3,9	51	1,6	4,1	293	4,9	40	7,3
97	B 172	5050-4297	Königstein	1	BG Tschechien	123	3279	3410		131	3,8		2719		22	0,8		195	3,0	20	3,9
				1	Dresden	123	3346	3381		133	3,9		3237		28	0,9		195	3,1	28	2,9
				2	Querschnitt	123	6625	6791	-23,9	264	3,9	-17,8	5956	-23,7	50	0,8	-10,7	390	3,0	48	3,3
104	B 169	5441-4267	Hundshübel (OU)	1	Aue	184	1481	1678		158	9,4		943		13	1,4		86	7,5	13	11,9
				1	Auerbach	184	1414	1581		148	9,4		955		15	1,6		82	7,8	14	6,5
				2	Querschnitt	184	2895	3259	62,2	306	9,4	71,9	1898	69,9	28	1,5	86,7	167	7,6	27	9,1
107	B 174	5243-4269	Chemnitz-Altenhain	2	Chemnitz	184	10023	10995		1318	12,0		7538		196	2,6		557	9,0	139	16,0
				2	BG Tschechien	184	10160	11290		1294	11,5		6659		101	1,5		588	8,8	95	19,2
				4	Querschnitt	184	20183	22285	-9,1	2612	11,7	-13,2	14197	-3,3	297	2,1	-5,4	1145	8,9	233	17,3
108	B 183	4442-4274	Pressel	1	Torgau	92	754	851		118	13,9		498		8	1,6		44	10,9	6	16,3
				1	Bad Düben	92	933	1035		218	21,1		702		16	2,3		53	16,3	10	22,6
				2	Querschnitt	92	1687	1886	-21,9	336	17,8	3,7	1200	-16,0	24	2,0	9,1	97	13,9	16	20,1
109	B 183	4444-4275	Kötten	1	Bad Liebenwerda	184	1519	1683		245	14,6		1051		23	2,2		88	11,3	13	17,1
				1	Torgau	184	1510	1650		251	15,2		1171		25	2,1		88	11,8	14	14,9
				2	Querschnitt	184	3029	3333	-4,4	496	14,9	-9,2	2222	-0,1	48	2,2	-15,8	176	11,5	27	15,9
118	B 171	5147-4249	Reichenau	1	Dippoldiswalde	184	891	912		58	6,4		829		9	1,1		52	5,0	7	4,1
				1	Olbernhau	184	942	983		63	6,4		788		10	1,3		56	4,8	6	8,1
				2	Querschnitt	184	1833	1895	-8,5	121	6,4	-19,9	1617	-4,7	19	1,2	-9,5	108	4,9	13	6,0
121	B 282	5438-4237	Mehltheuer	1	Plauen	184	2998	3337		349	10,5		1916		43	2,2		174	8,3	26	13,6
				1	Schleiz	184	2934	3264		390	11,9		1871		71	3,8		170	9,6	27	16,1
				2	Querschnitt	184	5932	6601	20,3	739	11,2	34,6	3787	21,5	114	3,0	50,0	344	8,9	53	14,9
122	B 2	4441-4238	Brösen	1	Bad Düben	132	2942	3155	(-)	270	8,6	(-)	2183	(-)	33	1,5	(-)	170	6,7	27	8,0
				1	Leipzig	120	3078	3241	(-)	298	9,2	(-)	2612	(-)	34	1,3	(-)	173	7,0	38	8,2
				2	Querschnitt	120	6020	6396	(-)	568	8,9	(-)	4795	(-)	67	1,4	(-)	344	6,9	65	8,1
124	B 7	4941-4240	Eschefeld	1	Geithain	31	686	740	(-)	84	11,4	(-)	525	(-)	10	1,9	(-)	40	8,6	5	13,4
				1	Altenburg	31	639	689	(-)	71	10,3	(-)	487	(-)	8	1,6	(-)	37	7,8	5	13,1
				2	Querschnitt	31	1325	1429	(-)	155	10,8	(-)	1012	(-)	18	1,8	(-)	78	8,2	10	13,3
125	B 6	4643-4241	Luppa	1	Oschatz	93	1006	1112	(-)	195	17,5	(-)	680	(-)	18	2,6	(-)	59	13,9	8	16,6
				1	Wurzen	11	135	176	(-)	101	57,4	(-)	42	(-)	11	26,2	(-)	8	54,2	2	57,5
				2	Querschnitt	11	1141	1288	(-)	296	23,0	(-)	722	(-)	29	4,0	(-)	67	18,6	10	23,5
127	B 170	4948-4243	Bannewitz	2	A17, Dresden	184	7274	7998	(-)	305	3,8	(-)	5035	(-)	49	1,0	(-)	420	3,0	70	4,8
				2	Altenberg	184	7395	8144	(-)	399	4,9	(-)	4915	(-)	61	1,2	(-)	432	3,9	60	6,0
				4	Querschnitt	184	14669	16142	(-)	704	4,4	(-)	9950	(-)	110	1,1	(-)	852	3,5	130	5,4
128	B 172A	5049-4244	Pirna Feistenberg	2	Pirna	184															
				2	AS Pirna (A17)	184															
				4	Querschnitt	184															

Nr.	Straße	Zählstelle auf Staatsstraßen		FS	IN-Richtung GG-Richtung Querschnitt	GT GT GT	Mo-So DTV-Kfz [Kfz/24h]	Mo-Fr					So+F					Tag (6-22)		Nacht (22-6)	
		Nummer	Name					DTV-Kfz [Kfz/24h]	24/23 [%]	DTV-SV [Kfz/24h]	Ant. SV [%]	24/23 [%]	DTV-Kfz [Kfz/24h]	24/23 [%]	DTV-SV [Kfz/24h]	Ant. SV [%]	24/23 [%]	M _t [Kfz/h]	p _t [%]	M _n [Kfz/h]	p _n [%]
23	S 111	4851-4212	Bischofswerda	1	Rothnauslitz	184	3995	4601		211	4,6		2187		17	0,8		238	3,7	23	5,9
				1	Bischofswerda	184	3917	4490		224	5,0		2263		21	0,9		229	4,2	31	3,7
				2	Querschnitt	184	7912	9091	-2,8	435	4,8	10,1	4450	-3,8	38	0,9	18,8	468	4,0	54	4,6
25	S 243	5143-4214	Röhrsdorf	1	Hartmannsdorf	107	4744	5499		296	5,4		2225		32	1,4		273	4,6	47	5,7
				1	Chemnitz	116	4813	5547		238	4,3		2318		24	1,0		279	3,4	44	6,3
				2	Querschnitt	107	9557	11046	-11,1	534	4,8	-8,9	4543	-1,4	56	1,2	43,6	552	4,0	91	6,0
28	S 172	5049-4217	Heidenau	1	Pirna	184	6835	7589		383	5,0		4342		40	0,9		398	4,0	58	7,0
				1	Heidenau	184	7004	7707		338	4,4		4815		39	0,8		401	3,5	73	4,6
				2	Querschnitt	184	13839	15296	-6,7	721	4,7	9,2	9157	-4,9	79	0,9	21,5	799	3,7	131	5,7
29	S 242	5142-4251	Hartmannsdorf	1	Burgstädt	166	3496	4102		264	6,4		1785		26	1,5		205	5,5	28	6,5
				1	Limb.-Oberfrohna	166	3659	4294		247	5,8		1839		25	1,4		212	5,0	33	4,7
				2	Querschnitt	166	7155	8396	-0,1	511	6,1	13,8	3624	2,5	51	1,4	88,9	417	5,2	60	5,5
30	S 302	5539-4266	Schöneck	1	Klingenthal	184	1255	1406		84	6,0		793		12	1,5		74	4,9	9	6,3
				1	Oelsnitz	184	1274	1411		88	6,2		901		12	1,3		73	5,2	13	5,1
				2	Querschnitt	184	2529	2817	-1,6	172	6,1	11,7	1694	4,8	24	1,4	4,3	147	5,0	22	5,6
31	S 309	5638-4253	Tiefenbrunn	1	Bergen	129	998	1112		60	5,4		714		7	1,0		58	4,4	8	3,8
				1	Tiefenbrunn	131	1020	1123		71	6,3		817		14	1,7		55	5,0	17	5,9
				2	Querschnitt	129	2018	2235	-3,7	131	5,9	9,2	1531	6,8	21	1,4	31,3	114	4,7	25	5,3
32	S 100	4852-4254	Prischwitz	1	Bautzen	0	1421	1739		169	9,7		627		59	9,4		82	9,4	13	7,1
				1	Kamenz	0	1666	1996		191	9,6		1046		0	0,0		96	8,2	16	4,5
				2	Querschnitt	0	3087	3735	-5,0	360	9,6	2,3	1673	-0,8	59	3,5	(-)	179	8,8	29	5,7
33	S 165	5050-4255	Kirnitzschtal	1	Sebnitz	184	868	864		74	8,6		829		39	4,7		52	7,6	4	3,1
				1	Bad Schandau	184	932	931		78	8,4		915		38	4,2		56	7,0	4	10,0
				2	Querschnitt	184	1800	1795	2,0	152	8,5	4,8	1744	3,7	77	4,4	20,3	108	7,3	8	6,3
34	S 95	4651-4261	Wittichenau 2	1	Hoyerswerda	184	1715	2012		226	11,2		900		8	0,9		101	9,1	13	13,1
				1	Kamenz	184	1719	2011		219	10,9		948		11	1,2		99	9,0	17	9,1
				2	Querschnitt	184	3434	4023	21,9	445	11,1	15,3	1848	20,8	19	1,0	35,7	199	9,0	31	10,9
35	S 87	4745-4257	Riesa	1	Riesa	153	1502	1708		59	3,5		882		7	0,8		87	3,0	14	2,5
				1	Wölkisch, B6	153	1444	1637		42	2,6		864		7	0,8		84	2,1	13	3,4
				2	Querschnitt	153	2946	3345	5,8	101	3,0	38,4	1746	14,0	14	0,8	27,3	171	2,5	27	3,0
36	S 36	4843-4258	Minkwitz	1	Leisnig	184	2856	3272		298	9,1		1646		34	2,1		164	7,3	28	11,4
				1	Hartha	184	2836	3234		285	8,8		1651		27	1,6		165	7,2	24	8,9
				2	Querschnitt	184	5692	6506	-2,9	583	9,0	-6,1	3297	-3,0	61	1,9	5,2	330	7,3	52	10,3
37	S 38	4741-4262	Großpösna	1	Leipzig	181	4481	5027		253	5,0		2485		22	0,9		265	4,0	31	6,5
				1	Grimma	181	4395	4977		277	5,6		2237		26	1,2		262	4,6	25	5,9
				2	Querschnitt	181	8876	10004	-2,8	530	5,3	-0,9	4722	-1,3	48	1,0	9,1	527	4,3	55	6,2
38	S 24	4543-4260	Sitzenroda	1	Torgau	30	511	567		42	7,4		346		10	2,9		30	6,7	4	3,7
				1	Dahlen	30	585	649		43	6,6		410		11	2,7		34	5,8	6	5,8
				2	Querschnitt	30	1096	1216	-61,4	85	7,0	-73,3	756	-60,8	21	2,8	-46,2	63	6,2	10	4,9
64	S 177	5049-4264	Sachsenbrücke	2	Dresden-Rosend.	184	8345	9289		558	6,0		5613		47	0,8		492	4,8	60	6,2
				2	Pirna	184	8323	9118		541	5,9		6213		56	0,9		488	4,7	65	5,2
				4	Querschnitt	184	16668	18407	10,2	1099	6,0	5,4	11826	16,1	103	0,9	22,6	980	4,8	124	5,7
71	S 319	5538-4233	Großzöbern	1	Pirk	184	957	1108		48	4,3		502		6	1,2		56	3,8	7	3,2
				1	LG Bayern	183	852	972		37	3,8		492		5	1,0		49	3,3	9	2,3
				2	Querschnitt	183	1809	2080	3,7	85	4,1	1,2	994	-2,2	11	1,1	-15,4	105	3,5	15	2,7
110	S 25	4444-4277	Arzberg	1	Torgau	68	155	183		18	9,8		85		2	2,4		9	8,9	1	1,9
				1	Bad Liebenwerda	68	152	179		19	10,6		82		2	2,4		9	9,8	1	4,3
				2	Querschnitt	68	307	362	-36,7	37	10,2	-26,0	167	-37,9	4	2,4	0,0	18	9,4	2	3,1
111	S 23	4543-4276	Schildau	1	Torgau	184	775	884		87	9,8		442		4	0,9		46	7,9	6	11,4
				1	Wurzen	184	856	954		107	11,2		573		10	1,7		50	8,7	6	13,2
				2	Querschnitt	184	1631	1838	18,7	194	10,6	74,8	1015	32,2	14	1,4	133,3	96	8,3	12	12,4

Nr.	Straße	Zählstelle auf Staatsstraßen		FS	IN-Richtung GG-Richtung Querschnitt	GT GT GT	Mo-So	Mo-Fr					So+F					Tag (6-22)		Nacht (22-6)	
		Nummer	Name				DTV-Kfz [Kfz/24h]	DTV-Kfz [Kfz/24h]	24/23 [%]	DTV-SV [Kfz/24h]	Ant. SV [%]	24/23 [%]	DTV-Kfz [Kfz/24h]	24/23 [%]	DTV-SV [Kfz/24h]	Ant. SV [%]	24/23 [%]	M _t [Kfz/h]	p _t [%]	M _n [Kfz/h]	p _n [%]
112	S 127	4555-4270	Pechern	1	Bad Muskau	184	537	614		49	8,0		355		6	1,7		29	7,4	9	2,0
				1	Rothenburg/O.L.	184	518	602		49	8,1		286		6	2,1		29	7,3	6	3,7
				2	Querschnitt	184	1055	1216	-3,5	98	8,1	-4,9	641	-4,0	12	1,9	20,0	59	7,3	14	2,6
113	S 131	4653-4271	Kringelsdorf	1	Rietschen	184	692	791		62	7,8		411		8	1,9		37	7,1	13	3,8
				1	Boxberg/O.L.	184	668	771		62	8,0		368		8	2,2		39	6,4	5	14,5
				2	Querschnitt	184	1360	1562	-2,3	124	7,9	-5,3	779	-0,3	16	2,1	0,0	76	6,7	18	6,9
114	S 49	4741-4278	Parthenstein	1	Machern	184	1030	1199		155	12,9		558		5	0,9		61	11,0	8	4,8
				1	Bad Lausick	184	998	1159		149	12,9		555		4	0,7		57	10,9	11	6,5
				2	Querschnitt	184	2028	2358	-4,8	304	12,9	-6,2	1113	-1,5	9	0,8	50,0	117	10,9	19	5,8
115	S 36	4946-4250	Birkenhain (bei Limbach)	1	Freital	183	2088	2351		136	5,8		943		8	0,8		122	4,4	16	11,8
				1	AD Nossen	183	2130	2309		138	6,0		1799		21	1,2		126	4,7	15	7,1
				2	Querschnitt	183	4218	4660	-14,1	274	5,9	-4,2	2742	35,7	29	1,1	81,3	248	4,6	31	9,6
123	S 1	4539-4239	Grebehna	1	Wiedemar	183	1803	2127	(-)	188	8,8	(-)	898	(-)	31	3,5	(-)	101	7,6	24	9,5
				1	Radefeld	178	1818	2148	(-)	180	8,4	(-)	961	(-)	25	2,6	(-)	99	7,2	29	8,3
				2	Querschnitt	177	3621	4275	(-)	368	8,6	(-)	1859	(-)	56	3,0	(-)	200	7,4	53	8,8
126	S 20	4642-4242	Lüptitz	1	Mockrehna	184	752	868	(-)	76	8,8	(-)	391	(-)	3	0,8	(-)	45	7,4	4	6,1
				1	Wurzen	184	762	873	(-)	72	8,2	(-)	424	(-)	3	0,7	(-)	44	6,8	7	7,3
				2	Querschnitt	184	1514	1741	(-)	148	8,5	(-)	815	(-)	6	0,7	(-)	89	7,1	11	6,9
120	S 177	4846-4236	Meißen Plossenaufstieg	1	Radeburg	9	2142	2392		77	3,2		1396		4	0,3		126	2,6	16	2,5
				1	Wilsdruff	9	2699	3044		79	2,6		1649		5	0,3		155	2,0	28	3,2
				2	Querschnitt	9	4841	5436	-19,2	156	2,9	-54,9	3045	-13,8	9	0,3	-43,8	281	2,3	44	2,9

Nr.	Straße	Zählstelle auf Grenzübergängen		FS	IN-Richtung GG-Richtung Querschnitt	GT GT GT	Mo-So DTV-Kfz [Kfz/24h]	Mo-Fr					So+F					Tag (6-22)		Nacht (22-6)	
		Nummer	Name					DTV-Kfz [Kfz/24h]	24/23 [%]	DTV-SV [Kfz/24h]	Ant. SV [%]	24/23 [%]	DTV-Kfz [Kfz/24h]	24/23 [%]	DTV-SV [Kfz/24h]	Ant. SV [%]	24/23 [%]	M _t [Kfz/h]	p _t [%]	M _n [Kfz/h]	p _n [%]
40	A 4	4856-4112	Ludwigsdorf	2	Boleslawiec (PL)	183	13689	14310		5400	37,7		8952		1048	11,7		687	31,7	337	37,9
				2	Görlitz	183	10069	10275		4725	46,0		10229		1827	17,9		480	36,4	299	43,7
				4	Querschnitt	183	23758	24585	-15,7	10125	41,2	-11,8	19181	-23,8	2875	15,0	-4,6	1167	33,6	636	40,6
41	B 92	5839-4219	Schönberg	1	Adorf	184	1132	1118		153	13,7		1213		19	1,6		65	9,3	12	18,7
				1	BG Tschechien	184	1112	1112		161	14,5		1144		16	1,4		64	10,1	10	20,0
				2	Querschnitt	184	2244	2230	-9,6	314	14,1	-4,3	2357	-6,1	35	1,5	-10,3	129	9,7	22	19,3
42	B 95	5543-4220	Oberwiesenthal	1	Annaberg-Buchholz	184	1006	940		25	2,7		1118		10	0,9		59	2,1	8	2,0
				2	BG Tschechien	184	1887	1608		43	2,7		2638		28	1,1		111	1,9	14	3,4
				3	Querschnitt	184	2893	2548	-0,5	68	2,7	23,6	3756	14,1	38	1,0	35,7	170	2,0	23	2,9
43	B 174	5445-4221	Reitzenhain	1	Marienbergr	184	2944	2993		963	32,2		2958		189	6,4		158	22,8	53	35,9
				1	BG Tschechien	184	2898	3017		929	30,8		2332		89	3,8		163	22,6	36	41,8
				2	Querschnitt	184	5842	6010	-7,9	1892	31,5	-9,2	5290	-0,5	278	5,3	-3,8	321	22,7	89	38,3
45	B 172	5151-4223	Schmilka	1	BG Tschechien	184	1496	1413		16	1,1		1580		15	0,9		89	1,1	8	0,4
				1	Bad Schandau	184	1547	1438		19	1,3		1751		16	0,9		90	1,2	13	0,5
				2	Querschnitt	184	3043	2851	-10,2	35	1,2	2,9	3331	-8,5	31	0,9	47,6	180	1,2	21	0,5
55	B 170	5248-4228	Altenberg	1	Dresden	184	1054	1021		0	0,0		1009		0	0,0		61	0,0	11	0,0
				1	Prag (CZ)	184	1193	1151		0	0,0		1139		0	0,0		72	0,0	5	0,0
				2	Querschnitt	184	2247	2172	-6,3	0	0,0	(-)	2148	-0,2	0	0,0	(-)	133	0,0	16	0,0
63	S 304	5640-4263	Klingenthal	1	Klingenthal	184	2380	2467		37	1,5		2029		20	1,0		134	1,3	29	1,6
				1	BG Tschechien	184	2413	2513		40	1,6		1975		21	1,1		144	1,4	13	2,8
				2	Querschnitt	184	4793	4980	-2,7	77	1,5	67,4	4004	-0,4	41	1,0	173,3	279	1,4	42	2,0
82	S 125	4856-4282	Görlitz-Stadtbrücke	1	BG Polen	184	5525	6067		56	0,9		3442		19	0,6		327	0,9	36	0,3
				1	Görlitz	184	7167	7549		66	0,9		6629		44	0,7		401	0,8	94	0,5
				2	Querschnitt	184	12692	13616	3,6	122	0,9	8,9	10071	15,6	63	0,6	12,5	728	0,9	130	0,5
83	S 128	4955-4283	Hagenwerder	1	BG Polen	184	1649	1767		46	2,6		1282		7	0,5		96	2,1	14	1,6
				1	Hagenwerder	184	1859	1885		58	3,1		1975		13	0,7		104	2,4	25	1,8
				2	Querschnitt	184	3508	3652	-6,2	104	2,8	-16,8	3257	8,1	20	0,6	-16,7	200	2,3	39	1,7
84	S 146	5155-4284	Zittau Chopinstr.	1	BG Polen	184	1139	1219		5	0,4		813		2	0,2		69	0,3	5	0,7
				1	Zittau	184	1309	1390		6	0,4		966		2	0,2		78	0,4	7	0,4
				2	Querschnitt	184	2448	2609	6,1	11	0,4	0,0	1779	14,0	4	0,2	33,3	147	0,4	12	0,5
85	S 132a	5154-4285	Zittau Friedensstraße	2	Zittau	170	3553	3664		22	0,6		2690		10	0,4		213	0,5	18	1,2
				1	Porajow (PL)	170	3265	3390		18	0,5		2425		8	0,3		197	0,5	14	0,4
				3	Querschnitt	170	6818	7054	-15,9	40	0,6	-29,8	5115	-13,5	18	0,4	-21,7	410	0,5	32	0,8
86	S 141	5053-4286	Seifhennersdorf / Warnsdorf	1	Zittau	153	1783	1897		18	0,9		1463		8	0,5		106	0,8	11	1,1
				1	Warnsdorf	153	1853	1954		18	0,9		1590		7	0,4		109	0,8	14	1,0
				2	Querschnitt	153	3636	3851	2,0	36	0,9	-34,5	3053	11,5	15	0,5	-28,6	215	0,8	25	1,0
87	S 139	5053-4287	Seifhennersdorf / Rumburk	1	Zittau	0	867	929		24	2,6		663		11	1,7		52	2,4	5	0,6
				1	Rumburk (CZ)	0	879	940		20	2,1		672		10	1,5		53	2,1	5	0,5
				2	Querschnitt	0	1746	1869	33,1	44	2,4	-15,4	1335	26,4	21	1,6	-4,5	104	2,2	10	0,5
88	S 148	5053-4288	Neugersdorf / Rumburk	1	Löbau	184	701	753		130	17,3		468		12	2,6		42	13,3	4	21,6
				1	Rumburk (CZ)	184	738	784		143	18,2		562		26	4,6		42	13,1	8	26,3
				2	Querschnitt	184	1439	1537	1,6	273	17,8	-6,2	1030	13,8	38	3,7	-13,6	84	13,2	12	24,6
89	S 116	4952-4289	Sohland	1	BG Tschechien	122	1840	1813		2	0,1		1958		1	0,1		112	0,1	6	0,3
				1	Sohland	153	1792	1751		2	0,1		1973		1	0,1		106	0,1	12	0,3
				2	Querschnitt	122	3632	3564	-2,1	4	0,1	-33,3	3931	3,4	2	0,1	-50,0	218	0,1	19	0,3
90	S 154a	5051-4290	Sebnitz	1	BG Tschechien	172	2005	2047		9	0,4		1831		3	0,2		121	0,4	8	0,5
				1	Sebnitz	155	2030	2047		9	0,4		1974		4	0,2		118	0,4	17	0,3
				2	Querschnitt	155	4035	4094	-11,3	18	0,4	-14,3	3805	-4,3	7	0,2	-30,0	240	0,4	25	0,4
91	S 173	5149-4291	Bahratal	1	BG Tschechien	0	1203	1055		12	1,1		1926		0	0,0		74	0,7	3	0,7
				1	Bahratal	0	974	744		11	1,5		1865		0	0,0		60	0,8	2	0,3
				2	Querschnitt	0	2177	1799	-4,4	23	1,3	15,0	3791	-8,9	0	0,0	(-)	134	0,7	5	0,5

Nr.	Straße	Zählstelle auf Grenzübergängen		FS	IN-Richtung GG-Richtung Querschnitt	GT	Mo-So	Mo-Fr					So+F					Tag (6-22)		Nacht (22-6)	
		Nummer	Name			GT	DTV-Kfz [Kfz/24h]	DTV-Kfz [Kfz/24h]	24/23 [%]	DTV-SV [Kfz/24h]	Ant. SV [%]	24/23 [%]	DTV-Kfz [Kfz/24h]	24/23 [%]	DTV-SV [Kfz/24h]	Ant. SV [%]	24/23 [%]	M _t [Kfz/h]	p _t [%]	M _n [Kfz/h]	p _n [%]
93	S 207	5346-4293	Deutscheinsiedel	2	Most	184	1017	945		6	0,6		1170		3	0,3		60	0,5	7	0,7
				1	Sayda	184	280	231		3	1,3		376		1	0,3		17	0,8	0	3,9
				3	Querschnitt	184	1297	1176	-1,2	9	0,8	-43,8	1546	4,2	4	0,3	0,0	77	0,6	7	0,9
94	A 17	5149-4122	Breitenau-Schönwald	2	Dresden	183	8411	8742		4021	46,0		7742		1176	15,2		410	35,6	231	47,1
				2	Prag (CZ)	183	10344	10843		4446	41,0		7291		786	10,8		541	32,2	211	48,1
				4	Querschnitt	183	18755	19585	-4,6	8467	43,2	1,9	15033	-1,8	1962	13,1	8,9	951	33,7	442	47,6
95	S 262	5544-4295	Bärenstein	1	BG Tschechien	184	2078	2022		25	1,2		2262		9	0,4		120	1,0	20	0,7
				1	Bärenstein	184	1826	1778		24	1,3		1922		9	0,5		109	1,1	11	0,6
				2	Querschnitt	184	3904	3800	-2,6	49	1,3	-2,0	4184	7,4	18	0,4	5,9	228	1,0	31	0,7
100	S 308	5639-4265	Ebmath / Hranice	1	Oelsnitz	184	1178	1186		43	3,6		1205		11	0,9		67	2,5	14	5,3
				1	BG Tschechien	184	1183	1189		36	3,0		1184		4	0,3		70	2,1	9	5,0
				2	Querschnitt	184	2361	2375	20,1	79	3,3	25,4	2389	22,5	15	0,6	36,4	136	2,3	22	5,2
116	S 137	5053-4273	Großschönau	1	Zittau	153	1460	1472		44	3,0		1371		17	1,2		87	2,4	8	3,7
				1	Varnsdorf	135	1490	1512		41	2,7		1373		16	1,2		86	2,0	15	5,1
				2	Querschnitt	135	2950	2984	3,4	85	2,8	-4,5	2744	8,8	33	1,2	-13,2	173	2,2	23	4,6
117	B 178	5055-4272	Zittau-Nord	1	Löbau	184	1576	1711		464	27,1		1292		89	6,9		86	21,6	25	26,1
				2	Sieniawka	184	1531	1688		426	25,2		1060		53	5,0		87	20,4	17	29,8
				3	Querschnitt	184	3107	3399	-17,0	890	26,2	1,3	2352	-8,5	142	6,0	6,0	173	21,0	42	27,6
119	S 272a	5542-4279	Johanngeorgenstadt	1	Johanngeorgenstadt	181	1664	1493		5	0,3		2132		5	0,2		98	0,3	11	0,5
				1	Hroznětín	181	1691	1542		5	0,3		2060		5	0,2		103	0,3	5	0,9
				2	Querschnitt	181	3355	3035	-0,4	10	0,3	0,0	4192	6,4	10	0,2	0,0	201	0,3	16	0,6

2.3 Durchschnittliche Verkehrsstärken aller Tage (Mo-So) nach Fahrzeugarten

Nr.	Straße	Zählstelle auf Bundesautobahnen		FS	IN-Richtung GG-Richtung Querschnitt	GT GT GT	DTV-Kfz [Kfz/24h]	DTV-PV [Kfz/24h]					DTV-GV [Kfz/24h]					DTV-SV [Kfz/24h]	nicht- klassifizier- bare Kfz
		Nummer	Name					Krad	Pkw	PkwA	Bus	Summe	Lfw	Lkw	LkwA	Satt	Summe		
1	A 14	4539-4101	Radefeld	3	Halle a. d. Saale	183	32666	186	22457	368	104	23115	3594	1242	920	3321	9077	5587	475
					Leipzig	183	32875	174	22594	394	100	23262	3528	1157	904	3520	9109	5681	505
					Querschnitt	183	65541	360	45051	762	204	46377	7122	2399	1824	6841	18186	11268	980
2	A 14	4742-4102	Ammelshain	2	Leipzig	184	24463	129	15566	342	74	16111	2657	919	747	3737	8060	5477	292
					Dresden	184	25442	127	16064	375	73	16639	2684	939	807	4061	8491	5880	314
					Querschnitt	184	49905	256	31630	717	147	32750	5341	1858	1554	7798	16551	11357	606
3	A 14	4945-4103	Choren	2	Leipzig	0	19301	26	12110	247	68	12451	2297	541	643	3369	6850	4621	0
					Dresden	0	20468	26	12859	297	64	13246	2375	542	655	3648	7220	4909	0
					Querschnitt	0	39769	52	24969	544	132	25697	4672	1083	1298	7017	14070	9530	0
5	A 4	4946-4105	Rothschönberg	3	Dresden	0	45828	199	28760	593	171	29723	5034	2016	1625	6758	15433	10570	672
					Chemnitz	0	46720	197	29759	692	143	30791	5409	1752	1542	6500	15203	9937	726
					Querschnitt	0	92548	396	58519	1285	314	60514	10443	3768	3167	13258	30636	20507	1398
6	A 4	5044-4106	Gersdorf	3	Dresden	0	30815	160	19715	341	36	20252	4037	1031	1056	3939	10063	6062	501
					Chemnitz	31	30943	164	20229	349	100	20842	3542	1176	1043	3835	9596	6154	504
					Querschnitt	0	61758	324	39944	690	136	41094	7579	2207	2099	7774	19659	12216	1005
7	A 4	5142-4107	Hohenstein	3	Chemnitz	123	18831	149	12530	233	53	12965	2080	847	612	1990	5529	3502	337
					Gera	123	18507	133	12267	232	53	12685	2053	800	608	2031	5492	3492	330
					Querschnitt	123	37338	282	24797	465	106	25650	4133	1647	1220	4021	11021	6994	667
8	A 72	5242-4108	Leukersdorf	2	Chemnitz	184	29315	155	20849	338	95	21437	3354	1031	710	2401	7496	4237	382
					Zwickau	184	28878	137	20470	327	89	21023	3258	1042	661	2491	7452	4283	403
					Querschnitt	184	58193	292	41319	665	184	42460	6612	2073	1371	4892	14948	8520	785
9	A 72	5637-4109	Heinersgrün	2	Plauen	184	18612	130	11874	275	73	12352	2154	699	678	2463	5994	3913	267
					Hof	184	18357	124	11545	257	62	11988	2058	793	674	2547	6072	4076	298
					Querschnitt	184	36969	254	23419	532	135	24340	4212	1492	1352	5010	12066	7989	565
10	A 4	4848-4120	AD Dresden-Nord (W)	4	Bautzen	184	50542	154	33268	748	320	34490	6564	1457	1155	5130	14306	8062	1745
					Chemnitz	183	49761	166	33766	744	251	34927	6054	1370	1118	5095	13637	7834	1197
					Querschnitt	183	100303	320	67034	1492	571	69417	12618	2827	2273	10225	27943	15896	2942
22	A 13	4648-4111	Schönfeld	2	Berlin (A10/A113)	183	18030	110	12842	281	85	13318	2004	566	388	1485	4443	2524	268
					Dresden	183	17906	53	12566	279	88	12986	1395	576	421	1471	3863	2556	1057
					Querschnitt	183	35936	163	25408	560	173	26304	3399	1142	809	2956	8306	5080	1325
47	A 72	5340-4113	Hirschfeld	2	Zwickau	183	20328	128	13347	287	73	13835	2368	743	630	2469	6210	3915	283
					Plauen	183	20184	124	13149	274	67	13614	2328	789	610	2561	6288	4027	282
					Querschnitt	183	40512	252	26496	561	140	27449	4696	1532	1240	5030	12498	7942	565
48	A 72	5439-4114	Gospersgrün	2	Zwickau	184	22317	143	14944	295	66	15448	2509	834	718	2484	6545	4102	324
					Plauen	184	22057	188	14546	277	79	15090	2475	871	695	2564	6605	4209	364
					Querschnitt	184	44374	331	29490	572	145	30538	4984	1705	1413	5048	13150	8311	688
49	A 4	4754-4123	Nieder Seifersdorf	2	Görlitz	0	13540	67	7171	172	35	7445	1642	605	611	2998	5856	4249	240
					Dresden	0	13050	57	6567	147	37	6808	1529	729	581	3204	6043	4551	200
					Querschnitt	0	26590	124	13738	319	72	14253	3171	1334	1192	6202	11899	8800	440
50	A 4	4851-4116	Burkau	2	Bautzen	74	23225	98	13786	379	65	14328	2941	1020	807	3655	8423	5547	473
					Dresden	0	19262	78	10872	321	52	11323	2410	918	748	3477	7553	5195	387
					Querschnitt	0	42487	176	24658	700	117	25651	5351	1938	1555	7132	15976	10742	860
51	A 4	4849-4117	Wachau	2	Bautzen	184	26513	121	16372	330	94	16917	3130	1208	965	3914	9217	6181	378
					Dresden	184	25968	170	15904	324	95	16493	3114	1179	856	3929	9078	6059	397
					Querschnitt	184	52481	291	32276	654	189	33410	6244	2387	1821	7843	18295	12240	775

Nr.	Straße	Zählstelle auf Bundesautobahnen		FS	IN-Richtung GG-Richtung Querschnitt	GT GT GT	DTV-Kfz [Kfz/24h]	DTV-PV [Kfz/24h]					DTV-GV [Kfz/24h]					DTV-SV [Kfz/24h]	nicht- klassifizier- bare Kfz
		Nummer	Name					Krad	Pkw	PkwA	Bus	Summe	Lfw	Lkw	LkwA	Satt	Summe		
56	A 17	4947-4118	Gompitz	2	Dresden	31	30112	142	20232	444	88	20906	3517	1176	697	3394	8784	5355	421
				2	Prag (CZ)	0	27149	145	17980	386	90	18601	3076	1170	690	3219	8155	5169	393
				4	Querschnitt	0	57261	287	38212	830	178	39507	6593	2346	1387	6613	16939	10524	814
58	A 4	4848-4121	AD Dresden-Nord (O)	2	Bautzen	184	32004	97	19651	453	206	20407	4504	1101	949	3966	10520	6222	1078
				2	Dresden	184	31133	89	19731	461	159	20440	4010	1024	873	3936	9843	5992	852
				4	Querschnitt	184	63137	186	39382	914	365	40847	8514	2125	1822	7902	20363	12214	1930
59	A 13	4848-4119	AD Dresden-Nord (N)	2	Berlin (A10/A113)	184	23402	69	16341	377	144	16931	2834	604	410	1771	5619	2929	851
				2	Dresden	183	23527	89	16779	366	122	17356	2823	594	450	1772	5639	2938	531
				4	Querschnitt	183	46929	158	33120	743	266	34287	5657	1198	860	3543	11258	5867	1382
60	A 38	4739-4150	Leipzig-Südwest	2	Dresden	184	13434	29	8791	173	34	9027	1452	451	378	1952	4233	2815	175
				2	Göttingen	184	12675	25	8303	159	33	8520	1327	477	381	1824	4009	2715	146
				4	Querschnitt	184	26109	54	17094	332	67	17547	2779	928	759	3776	8242	5530	321
61	A 38	4739-4151	Knautnaundorf	2	Dresden	184	16110	83	10875	207	39	11204	1734	517	410	2033	4694	2999	212
				2	Göttingen	184	16618	110	11346	202	39	11697	1785	546	414	1954	4699	2953	221
				4	Querschnitt	184	32728	193	22221	409	78	22901	3519	1063	824	3987	9393	5952	433
62	A 38	4740-4152	Gaschwitz	2	Dresden	184	16998	103	11568	217	48	11936	1817	558	430	2042	4847	3078	215
				2	Göttingen	184	18055	134	12444	220	47	12845	1988	571	408	2027	4994	3053	216
				4	Querschnitt	184	35053	237	24012	437	95	24781	3805	1129	838	4069	9841	6131	431
65	A 38	4740-4153	Kleinstaedteln	2	Dresden	184	21375	164	14498	294	45	15001	2589	768	483	2272	6112	3568	263
				2	Göttingen	184	20951	126	14366	269	43	14804	2530	714	518	2118	5880	3393	268
				4	Querschnitt	184	42326	290	28864	563	88	29805	5119	1482	1001	4390	11992	6961	531
66	A 38	4740-4154	Liebertwolkwitz	2	Dresden	184	20004	121	13277	282	40	13720	2481	709	508	2321	6019	3578	265
				2	Göttingen	184	19935	140	13326	266	38	13770	2438	734	519	2214	5905	3505	260
				4	Querschnitt	184	39939	261	26603	548	78	27490	4919	1443	1027	4535	11924	7083	525
75	A 14	4540-4162	Breitenfeld	3	Halle a. d. Saale	184	36027	242	24869	377	112	25600	3975	1414	1001	3532	9922	6059	503
				3	Dresden	184	35588	243	24301	406	105	25055	3869	1389	962	3790	10010	6246	522
				6	Querschnitt	184	71615	485	49170	783	217	50655	7844	2803	1963	7322	19932	12305	1025
76	A 14	4540-4161	Seehausen	3	Halle a. d. Saale	184	31081	242	21160	376	61	21839	3538	1175	878	3222	8813	5336	430
				3	Dresden	0	25624	123	16386	273	38	16820	2769	1130	857	3725	8481	5750	324
				6	Querschnitt	0	56705	365	37546	649	99	38659	6307	2305	1735	6947	17294	11086	754
77	A 14	4641-4156	Beucha	2	Halle a. d. Saale	184	27593	54	17909	357	80	18400	3270	882	1067	3652	8871	5681	322
				2	Dresden	0	27772	11	17769	308	40	18128	3119	1012	878	4247	9256	6177	386
				4	Querschnitt	0	55365	65	35678	665	120	36528	6389	1894	1945	7899	18127	11858	708
78	A 14	4641-4158	Engelsdorf	2	Halle a. d. Saale	179	27111	61	18301	359	74	18795	3374	1024	777	2832	8007	4707	309
				2	Dresden	179	28945	65	19582	395	72	20114	3537	1057	782	3098	8474	5009	357
				4	Querschnitt	179	56056	126	37883	754	146	38909	6911	2081	1559	5930	16481	9716	666
79	A 14	4641-4157	Wolfshain	2	Halle a. d. Saale	184	24480	212	16654	290	66	17222	2874	853	624	2565	6916	4108	342
				2	Dresden	184	27743	196	18624	376	77	19273	3290	986	819	3041	8136	4923	335
				4	Querschnitt	184	52223	408	35278	666	143	36495	6164	1839	1443	5606	15052	9031	677
101	A 17	5048-4125	Sobrigau	2	Dresden	176	21460	144	14605	311	100	15160	2243	736	502	2509	5990	3847	309
				2	Prag (CZ)	176	22525	155	15169	365	101	15790	2360	751	475	2833	6419	4160	317
				4	Querschnitt	176	43985	299	29774	676	201	30950	4603	1487	977	5342	12409	8007	626
102	A 72	5142-4126	Niederfrohna	2	Leipzig	184	13097	91	9751	147	36	10025	1489	390	238	742	2859	1406	213
				2	Chemnitz	184	12968	50	9680	145	37	9912	1526	396	239	720	2881	1392	175
				4	Querschnitt	184	26065	141	19431	292	73	19937	3015	786	477	1462	5740	2798	388
103	A 13	4748-4124	Niederrödern	2	Berlin	153	19615	115	13699	294	96	14204	2324	628	448	1712	5112	2884	299
				2	Dresden	184	19633	98	13858	294	91	14341	2041	662	588	1419	4710	2760	581
				4	Querschnitt	153	39248	213	27557	588	187	28545	4365	1290	1036	3131	9822	5644	880
106	A 4	5140-4127	Meerane-West	3	Chemnitz	180	16047	109	10006	190	41	10346	1784	882	840	1878	5384	3641	316
				3	Gera	0	15408	117	9645	159	30	9951	1758	779	558	2116	5211	3483	246
				6	Querschnitt	0	31455	226	19651	349	71	20297	3542	1661	1398	3994	10595	7124	562

Nr.	Straße	Zählstelle auf Bundesstraßen		FS	IN-Richtung GG-Richtung Querschnitt	GT GT GT	DTV-Kfz [Kfz/24h]	DTV-PV [Kfz/24h]					DTV-GV [Kfz/24h]					DTV-SV [Kfz/24h]	nicht- klassifizier- bare Kfz
		Nummer	Name					Krad	Pkw	PkwA	Bus	Summe	Lfw	Lkw	LkwA	Satt	Summe		
11	B 92	5639-4201	Adorf	1	Oelsnitz	136	2631	28	2137	28	11	2204	235	79	32	79	425	201	2
				1	Adorf	136	2604	25	2105	28	11	2169	236	78	34	86	434	209	1
				2	Querschnitt	136	5235	53	4242	56	22	4373	471	157	66	165	859	410	3
12	B 174	5344-4202	Marienberg	1	Marienberg	184	3456	35	2290	70	16	2411	286	109	99	549	1043	773	2
				1	BG Tschechien	184	3381	38	2249	68	16	2371	300	83	91	534	1008	724	1
				2	Querschnitt	184	6837	73	4539	138	32	4782	586	192	190	1083	2051	1497	3
13	B 175	4942-4203	Rochlitz	1	Rochlitz	184	1671	27	1335	22	11	1395	198	39	11	30	278	91	0
				1	Waldenburg	184	1501	18	1220	20	6	1264	155	50	9	23	237	88	0
				2	Querschnitt	184	3172	45	2555	42	17	2659	353	89	20	53	515	179	0
14	B 170	5148-4294	Dippoldiswalde	1	Dippoldiswalde	184	4073	61	3416	39	37	3553	403	78	14	23	518	152	2
				1	Altenberg	184	3999	58	3353	38	38	3487	407	65	15	23	510	141	1
				2	Querschnitt	184	8072	119	6769	77	75	7040	810	143	29	46	1028	293	3
15	B 87	4443-4205	Torgau	1	Torgau	121	4226	30	3108	89	13	3240	534	91	85	275	985	464	2
				2	Eilenburg	121	4095	30	3029	85	11	3155	503	103	81	250	937	445	3
				3	Querschnitt	121	8321	60	6137	174	24	6395	1037	194	166	525	1922	909	5
16	B 169	4844-4206	Döbeln	1	Riesa	183	4084	26	3060	51	31	3168	506	138	64	206	914	439	2
				1	Döbeln	183	4162	23	3109	50	22	3204	501	149	70	236	956	477	2
				2	Querschnitt	183	8246	49	6169	101	53	6372	1007	287	134	442	1870	916	4
17	B 6	4846-4207	Meissen	1	Meissen	184	4152	60	3334	40	35	3469	460	90	23	105	678	253	6
				1	Oschatz	183	4068	56	3251	39	35	3381	457	100	23	106	686	264	1
				2	Querschnitt	183	8220	116	6585	79	70	6850	917	190	46	211	1364	517	7
18	B 97	4551-4208	Hoyerswerda	1	Hoyerswerda	153	4205	37	3502	47	34	3620	383	75	31	94	583	234	2
				1	Bernsdorf	153	4322	36	3603	48	34	3721	403	77	28	91	599	230	2
				2	Querschnitt	153	8527	73	7105	95	68	7341	786	152	59	185	1182	464	4
19	B 115	4755-4209	Görlitz	1	Görlitz	182	4265	35	3642	51	22	3750	379	67	24	46	516	159	0
				1	Niesky	183	4106	32	3493	50	22	3597	374	66	23	47	510	158	0
				2	Querschnitt	182	8371	67	7135	101	44	7347	753	133	47	93	1026	317	0
20	B 173	5242-4210	Mittelbacher Berg	1	Chemnitz	184	2175	51	1770	18	14	1853	240	49	10	24	323	97	0
				1	Oberlungwitz	184	2102	48	1716	18	14	1796	228	46	11	22	307	93	0
				2	Querschnitt	184	4277	99	3486	36	28	3649	468	95	21	46	630	190	0
24	B 6	4853-4213	Kubschütz	1	Löbau	161	4458	32	3311	61	20	3424	507	124	98	305	1034	547	0
				1	Bautzen	161	4428	36	3269	59	19	3383	488	121	105	332	1046	577	0
				2	Querschnitt	161	8886	68	6580	120	39	6807	995	245	203	637	2080	1124	0
26	B 101	5145-4215	Freiberg	1	Freiberg	80	7042	74	5882	59	48	6063	605	194	46	103	948	391	31
				1	Brand-Erbisdorf	84	6654	71	5538	56	51	5716	597	180	49	104	930	384	8
				2	Querschnitt	80	13696	145	11420	115	99	11779	1202	374	95	207	1878	775	39
27	B 101	5442-4216	Aue	1	Aue	168	7598	84	6358	59	55	6556	784	137	40	77	1038	309	4
				1	Lauter	62	7557	99	6379	63	47	6588	760	114	31	62	967	254	3
				2	Querschnitt	62	15155	183	12737	122	102	13144	1544	251	71	139	2005	563	7
39	B 170	5048-4218	Possendorfer Berg	1	Dresden	27	6545	82	5443	67	42	5634	713	116	28	50	907	236	4
				2	Dippoldiswalde	27	6536	82	5433	66	39	5620	707	130	27	51	915	247	3
				3	Querschnitt	27	13081	164	10876	133	81	11254	1420	246	55	101	1822	483	7
46	B 95	5544-4224	Hammerunterwiesenthal	1	Annaberg-Buchh.	184	1612	47	1314	9	23	1393	153	41	4	20	218	88	0
				1	Oberwiesenthal	184	1567	48	1283	9	22	1362	146	34	5	19	204	80	1
				2	Querschnitt	184	3179	95	2597	18	45	2755	299	75	9	39	422	168	1
52	B 107	4842-4225	Großbothen	1	Grimma	184	2305	30	1868	30	25	1953	223	63	19	44	349	151	3
				1	Rochlitz	184	2188	29	1788	26	26	1869	205	56	16	38	315	136	4
				2	Querschnitt	184	4493	59	3656	56	51	3822	428	119	35	82	664	287	7
54	B 173	5241-4227	Mülsen St. Jacob	1	Lichtenstein/Sa.	180	2825	50	2277	26	1	2354	300	71	39	59	469	170	2
				1	Zwickau	180	2992	46	2457	24	2	2529	227	131	37	65	460	235	4
				2	Querschnitt	180	5817	96	4734	50	3	4883	527	202	76	124	929	405	6

Nr.	Straße	Zählstelle auf Bundesstraßen		FS	IN-Richtung GG-Richtung Querschnitt	GT GT GT	DTV-Kfz [Kfz/24h]	DTV-PV [Kfz/24h]					DTV-GV [Kfz/24h]					DTV-SV [Kfz/24h]	nicht- klassifizier- bare Kfz
		Nummer	Name					Krad	Pkw	PkwA	Bus	Summe	Lfw	Lkw	LkwA	Satt	Summe		
68	B 6	4641-4229	Gerichshain	1	Machern	156	4833	35	3972	50	7	4064	508	105	35	119	767	266	2
				1	Borsdorf	156	5325	39	4332	54	4	4429	600	117	41	135	893	297	2
				2	Querschnitt	156	10158	74	8304	104	11	8493	1108	222	76	254	1660	563	4
70	B 173	4947-4231	Grumbach	1	Kesselsdorf	184	6543	50	5284	61	8	5403	736	185	65	146	1132	404	6
				1	Herzogswalde	183	6597	57	5293	64	8	5422	753	163	61	139	1116	371	60
				2	Querschnitt	183	13140	107	10577	125	16	10825	1489	348	126	285	2248	775	66
72	B 169	5044-4230	Hainichen	1	Hainichen	184	1791	24	1357	28	3	1412	179	88	30	78	375	199	4
				1	Frankenberg	184	1752	24	1301	28	5	1358	184	93	30	86	393	214	2
				2	Querschnitt	184	3543	48	2658	56	8	2770	363	181	60	164	768	413	6
73	B 173	5340-4232	Lichtentanne	1	Zwickau	184	3471	42	2732	29	16	2819	336	131	102	75	644	324	6
				1	Reichenbach	184	3318	40	2593	28	16	2677	319	125	117	74	635	332	6
				2	Querschnitt	184	6789	82	5325	57	32	5496	655	256	219	149	1279	656	12
96	B 171	5345-4296	Zöblitz	1	Olbernhau	184	2515	42	2074	27	19	2162	243	70	19	19	351	127	2
				1	Marienberg	184	2497	42	2060	26	20	2148	243	66	19	19	347	124	2
				2	Querschnitt	184	5012	84	4134	53	39	4310	486	136	38	38	698	251	4
97	B 172	5050-4297	Königstein	1	BG Tschechien	123	3279	74	2737	33	24	2868	335	55	8	13	411	100	0
				1	Dresden	123	3346	74	2796	35	28	2933	338	54	8	13	413	103	0
				2	Querschnitt	123	6625	148	5533	68	52	5801	673	109	16	26	824	203	0
104	B 169	5441-4267	Hundshübel (OU)	1	Aue	184	1481	5	1231	13	2	1251	115	82	11	20	228	115	3
				1	Auerbach	184	1414	3	1220	10	0	1233	68	82	11	17	178	110	4
				2	Querschnitt	184	2895	8	2451	23	2	2484	183	164	22	37	406	225	7
107	B 174	5243-4269	Chemnitz-Altenhain	2	Chemnitz	184	10023	96	7807	110	21	8034	1030	197	125	636	1988	979	0
				2	BG Tschechien	184	10160	79	7960	109	21	8169	1044	208	123	616	1991	968	0
				4	Querschnitt	184	20183	175	15767	219	42	16203	2074	405	248	1252	3979	1947	0
108	B 183	4442-4274	Pressel	1	Torgau	92	754	17	539	16	1	573	97	20	14	50	181	85	0
				1	Bad Dübén	92	933	19	627	20	1	667	111	30	26	99	266	156	0
				2	Querschnitt	92	1687	36	1166	36	2	1240	208	50	40	149	447	241	0
109	B 183	4444-4275	Kötten	1	Bad Liebenwerda	184	1519	22	1107	34	2	1165	179	41	32	103	355	178	0
				1	Torgau	184	1510	22	1091	34	5	1152	182	41	32	103	358	181	0
				2	Querschnitt	184	3029	44	2198	68	7	2317	361	82	64	206	713	359	0
118	B 171	5147-4249	Reichenau	1	Dippoldiswalde	184	891	35	702	12	12	761	97	21	4	7	129	44	0
				1	Olbernhau	184	942	41	741	12	12	806	101	22	5	8	136	47	0
				2	Querschnitt	184	1833	76	1443	24	24	1567	198	43	9	15	265	91	0
121	B 282	5438-4237	Mehltheuer	1	Plauen	184	2998	10	2393	37	17	2457	298	115	41	85	539	258	2
				1	Schleiz	184	2934	5	2382	29	16	2432	213	167	38	74	492	295	10
				2	Querschnitt	184	5932	15	4775	66	33	4889	511	282	79	159	1031	553	12
122	B 2	4441-4238	Brösen	1	Bad Dübén	132	2942	37	2314	43	26	2420	348	48	28	97	521	199	0
				1	Leipzig	120	3078	37	2403	46	27	2513	374	53	28	111	566	219	0
				2	Querschnitt	120	6020	74	4717	89	53	4933	722	101	56	208	1087	418	0
124	B 7	4941-4240	Eschefeld	1	Geithain	31	686	21	504	12	2	539	87	26	7	26	146	61	0
				1	Altenburg	31	639	18	470	12	1	501	86	24	6	20	136	51	0
				2	Querschnitt	31	1325	39	974	24	3	1040	173	50	13	46	282	112	0
125	B 6	4643-4241	Luppa	1	Oschatz	93	1006	25	697	20	1	743	122	40	23	77	262	141	1
				1	Wurzen	11	135	4	42	1	0	47	12	27	17	30	86	74	2
				2	Querschnitt	11	1141	29	739	21	1	790	134	67	40	107	348	215	3
127	B 170	4948-4243	Bannewitz	2	A17, Dresden	184	7274	78	6187	57	49	6371	715	104	25	52	896	230	6
				2	Altenberg	184	7395	70	6317	54	54	6495	646	168	27	53	894	302	7
				4	Querschnitt	184	14669	148	12504	111	103	12866	1361	272	52	105	1790	532	13
128	B 172A	5049-4244	Pirna Feistenberg	2	Pirna	184													
				2	AS Pirna (A17)	184													
				4	Querschnitt	184													

Nr.	Straße	Zählstelle auf Staatsstraßen		FS	IN-Richtung GG-Richtung Querschnitt	GT GT GT	DTV-Kfz [Kfz/24h]	DTV-PV [Kfz/24h]					DTV-GV [Kfz/24h]					DTV-SV [Kfz/24h]	nicht- klassifizier- bare Kfz
		Nummer	Name					Krad	Pkw	PkwA	Bus	Summe	Lfw	Lkw	LkwA	Satt	Summe		
23	S 111	4851-4212	Bischofswerda	1	Rothnauslitz	184	3995	47	3384	34	31	3496	375	76	17	29	497	153	2
				1	Bischofswerda	184	3917	44	3312	33	33	3422	363	84	18	28	493	163	1
				2	Querschnitt	184	7912	91	6696	67	64	6918	738	160	35	57	990	316	3
25	S 243	5143-4214	Röhrsdorf	1	Hartmannsdorf	107	4744	36	4081	34	17	4168	371	140	19	44	574	220	1
				1	Chemnitz	116	4813	58	4117	36	21	4232	424	93	18	44	579	176	2
				2	Querschnitt	107	9557	94	8198	70	38	8400	795	233	37	88	1153	396	3
28	S 172	5049-4217	Heidenau	1	Pirna	184	6835	108	5685	51	36	5880	706	177	28	42	953	283	1
				1	Heidenau	184	7004	117	5833	53	37	6040	748	160	27	28	963	252	1
				2	Querschnitt	184	13839	225	11518	104	73	11920	1454	337	55	70	1916	535	2
29	S 242	5142-4251	Hartmannsdorf	1	Burgstädt	166	3496	35	2809	34	28	2906	414	118	19	29	580	194	11
				1	Limb.-Oberfrohna	166	3659	43	2932	35	28	3038	458	100	22	32	612	182	10
				2	Querschnitt	166	7155	78	5741	69	56	5944	872	218	41	61	1192	376	21
30	S 302	5539-4266	Schöneck	1	Klingenthal	184	1255	24	1032	13	13	1082	122	30	10	9	171	62	1
				1	Oelsnitz	184	1274	21	1051	13	13	1098	123	33	10	9	175	65	1
				2	Querschnitt	184	2529	45	2083	26	26	2180	245	63	20	18	346	127	2
31	S 309	5638-4253	Tiefenbrunn	1	Bergen	129	998	16	830	13	3	862	94	19	7	15	135	44	1
				1	Tiefenbrunn	131	1020	15	845	12	2	874	94	24	9	18	145	53	1
				2	Querschnitt	129	2018	31	1675	25	5	1736	188	43	16	33	280	97	2
32	S 100	4852-4254	Prischwitz	1	Bautzen	0	1421	7	1085	18	14	1124	163	50	33	34	280	131	17
				1	Kamenz	0	1666	9	1314	17	8	1348	193	55	37	32	317	132	1
				2	Querschnitt	0	3087	16	2399	35	22	2472	356	105	70	66	597	263	18
33	S 165	5050-4255	Kirnitzschtal	1	Sebnitz	184	868	17	677	6	30	730	95	31	1	1	128	63	8
				1	Bad Schandau	184	932	19	727	7	31	784	107	33	1	1	142	66	5
				2	Querschnitt	184	1800	36	1404	13	61	1514	202	64	2	2	270	129	13
34	S 95	4651-4261	Wittichenau 2	1	Hoyerswerda	184	1715	20	1322	28	3	1373	185	41	14	102	342	160	1
				1	Kamenz	184	1719	21	1333	28	4	1386	180	39	13	100	332	156	1
				2	Querschnitt	184	3434	41	2655	56	7	2759	365	80	27	202	674	316	2
35	S 87	4745-4257	Riesa	1	Riesa	153	1502	14	1290	11	1	1316	142	38	1	3	184	43	1
				1	Wölkisch, B6	153	1444	16	1243	11	1	1271	141	27	1	2	171	31	1
				2	Querschnitt	153	2946	30	2533	22	2	2587	283	65	2	5	355	74	2
36	S 36	4843-4258	Minkwitz	1	Leisnig	184	2856	30	2270	31	17	2348	305	87	27	87	506	218	3
				1	Hartha	184	2836	28	2264	30	16	2338	301	85	26	80	492	207	4
				2	Querschnitt	184	5692	58	4534	61	33	4686	606	172	53	167	998	425	7
37	S 38	4741-4262	Großpösna	1	Leipzig	181	4481	55	3788	50	19	3912	403	83	19	62	567	183	1
				1	Grimma	181	4395	34	3767	47	18	3866	340	107	18	60	525	203	5
				2	Querschnitt	181	8876	89	7555	97	37	7778	743	190	37	122	1092	386	6
38	S 24	4543-4260	Sitzenroda	1	Torgau	30	511	9	394	9	12	424	64	16	2	3	85	33	1
				1	Dahlen	30	585	10	452	10	12	484	78	17	2	3	100	34	1
				2	Querschnitt	30	1096	19	846	19	24	908	142	33	4	6	185	67	2
64	S 177	5049-4264	Sachsenbrücke	2	Dresden-Rosend.	184	8345	77	6695	106	10	6888	1059	187	66	142	1454	405	2
				2	Pirna	184	8323	77	6690	103	10	6880	1056	191	66	128	1441	395	2
				4	Querschnitt	184	16668	154	13385	209	20	13768	2115	378	132	270	2895	800	4
71	S 319	5538-4233	Großzöbern	1	Pirk	184	957	25	809	11	4	849	76	20	5	6	107	35	2
				1	LG Bayern	183	852	25	722	10	3	760	66	14	4	5	89	26	2
				2	Querschnitt	183	1809	50	1531	21	7	1609	142	34	9	11	196	61	4
110	S 25	4444-4277	Arzberg	1	Torgau	68	155	7	106	4	0	117	26	8	1	4	39	13	0
				1	Bad Liebenwerda	68	152	6	102	4	1	113	27	7	1	5	40	14	0
				2	Querschnitt	68	307	13	208	8	1	230	53	15	2	9	79	27	0
111	S 23	4543-4276	Schildau	1	Torgau	184	775	22	568	14	6	610	109	18	7	32	166	63	0
				1	Wurzen	184	856	34	614	16	6	670	115	22	10	39	186	77	0
				2	Querschnitt	184	1631	56	1182	30	12	1280	224	40	17	71	352	140	0

Nr.	Straße	Zählstelle auf Staatsstraßen		FS	IN-Richtung GG-Richtung Querschnitt	GT GT GT	DTV-Kfz [Kfz/24h]	DTV-PV [Kfz/24h]					DTV-GV [Kfz/24h]					DTV-SV [Kfz/24h]	nicht- klassifizier- bare Kfz
		Nummer	Name					Krad	Pkw	PkwA	Bus	Summe	Lfw	Lkw	LkwA	Satt	Summe		
112	S 127	4555-4270	Pechern	1	Bad Muskau	184	537	12	417	8	9	446	64	11	6	10	91	36	0
				1	Rothenburg/O.L.	184	518	12	403	8	9	432	60	10	6	11	87	36	0
				2	Querschnitt	184	1055	24	820	16	18	878	124	21	12	21	178	72	0
113	S 131	4653-4271	Kringelsdorf	1	Rietschen	184	692	13	547	12	13	585	75	16	7	10	108	46	0
				1	Boxberg/O.L.	184	668	12	527	12	13	564	72	16	7	10	105	46	0
				2	Querschnitt	184	1360	25	1074	24	26	1149	147	32	14	20	213	92	0
114	S 49	4741-4278	Parthenstein	1	Machern	184	1030	16	765	16	2	799	124	32	12	64	232	110	0
				1	Bad Lausick	184	998	17	740	17	1	775	119	32	9	62	222	104	0
				2	Querschnitt	184	2028	33	1505	33	3	1574	243	64	21	126	454	214	0
115	S 36	4946-4250	Birkenhain (bei Limbach)	1	Freital	183	2088	34	1689	27	14	1764	237	47	11	28	323	100	0
				1	AD Nossen	183	2130	29	1696	27	23	1775	274	55	8	18	355	104	0
				2	Querschnitt	183	4218	63	3385	54	37	3539	511	102	19	46	678	204	0
123	S 1	4539-4239	Grebehna	1	Wiedemar	183	1803	36	1435	32	11	1514	159	55	23	52	289	141	0
				1	Radefeld	178	1818	33	1465	31	11	1540	156	53	23	47	279	134	0
				2	Querschnitt	177	3621	69	2900	63	22	3054	315	108	46	99	568	275	0
126	S 20	4642-4242	Lüptitz	1	Mockrehna	184	752	18	598	9	9	634	71	17	5	24	117	55	1
				1	Wurzen	184	762	16	607	9	9	641	77	17	5	20	119	51	0
				2	Querschnitt	184	1514	34	1205	18	18	1275	148	34	10	44	236	106	1
120	S 177	4846-4236	Meißen Plossenaufstieg	1	Radeburg	9	2142	31	1783	18	22	1854	255	24	3	6	288	55	0
				1	Wilsdruff	9	2699	32	2254	21	20	2327	335	32	2	2	371	56	0
				2	Querschnitt	9	4841	63	4037	39	42	4181	590	56	5	8	659	111	0

Nr.	Straße	Zählstelle auf Grenzübergängen		FS	IN-Richtung GG-Richtung Querschnitt	GT GT GT	DTV-Kfz [Kfz/24h]	DTV-PV [Kfz/24h]					DTV-GV [Kfz/24h]					DTV-SV [Kfz/24h]	nicht- klassifizier- bare Kfz
		Nummer	Name					Krad	Pkw	PkwA	Bus	Summe	Lfw	Lkw	LkwA	Satt	Summe		
40	A 4	4856-4112	Ludwigsdorf	2	Boleslawiec (PL)	183	13689	45	7375	165	69	7654	1412	686	613	3142	5853	4510	182
				2	Görlitz	183	10069	32	4659	131	105	4927	970	618	555	2561	4704	3839	440
				4	Querschnitt	183	23758	77	12034	296	174	12581	2382	1304	1168	5703	10557	8349	622
41	B 92	5839-4219	Schönberg	1	Adorf	184	1132	24	918	10	2	954	66	20	25	67	178	114	1
				1	BG Tschechien	184	1112	20	904	9	2	935	58	22	26	71	177	121	2
				2	Querschnitt	184	2244	44	1822	19	4	1889	124	42	51	138	355	235	3
42	B 95	5543-4220	Oberwiesenthal	1	Annaberg-Buchholz	184	1006	22	881	5	3	911	78	13	2	3	96	21	0
				2	BG Tschechien	184	1887	84	1601	10	4	1699	152	26	4	5	187	39	2
				3	Querschnitt	184	2893	106	2482	15	7	2610	230	39	6	8	283	60	2
43	B 174	5445-4221	Reitzenhain	1	Marienberg	184	2944	33	1862	63	9	1967	228	76	98	543	945	726	31
				1	BG Tschechien	184	2898	37	1871	56	9	1973	221	70	93	539	923	711	2
				2	Querschnitt	184	5842	70	3733	119	18	3940	449	146	191	1082	1868	1437	33
45	B 172	5151-4223	Schmilka	1	BG Tschechien	184	1496	56	1316	8	6	1386	98	10	1	0	109	17	1
				1	Bad Schandau	184	1547	55	1358	9	7	1429	106	11	1	1	119	20	1
				2	Querschnitt	184	3043	111	2674	17	13	2815	204	21	2	1	228	37	2
55	B 170	5248-4228	Altenberg	1	Dresden	184	1054	29	952	11	0	992	61	0	0	0	61	0	1
				1	Prag (CZ)	184	1193	35	1084	11	0	1130	61	0	0	0	61	0	2
				2	Querschnitt	184	2247	64	2036	22	0	2122	122	0	0	0	122	0	3
63	S 304	5640-4263	Klingenthal	1	Klingenthal	184	2380	35	2148	7	7	2197	86	23	1	1	111	32	72
				1	BG Tschechien	184	2413	36	2234	7	7	2284	95	26	1	1	123	35	5
				2	Querschnitt	184	4793	71	4382	14	14	4481	181	49	2	2	234	67	77
82	S 125	4856-4282	Görlitz-Stadtbrücke	1	BG Polen	184	5525	40	5150	13	24	5227	274	17	3	2	296	46	1
				1	Görlitz	184	7167	38	6547	28	26	6639	497	26	5	1	529	58	0
				2	Querschnitt	184	12692	78	11697	41	50	11866	771	43	8	3	825	104	1
83	S 128	4955-4283	Hagenwerder	1	BG Polen	184	1649	23	1478	11	1	1513	102	11	5	18	136	35	0
				1	Hagenwerder	184	1859	23	1649	13	1	1686	130	13	8	21	172	43	0
				2	Querschnitt	184	3508	46	3127	24	2	3199	232	24	13	39	308	78	0
84	S 146	5155-4284	Zittau Chopinstr.	1	BG Polen	184	1139	13	1045	5	0	1063	72	3	0	0	75	3	0
				1	Zittau	184	1309	13	1201	6	0	1220	85	4	0	0	89	4	0
				2	Querschnitt	184	2448	26	2246	11	0	2283	157	7	0	0	164	7	0
85	S 132a	5154-4285	Zittau Friedensstraße	2	Zittau	170	3553	64	3241	15	2	3322	215	13	2	1	231	18	0
				3	Porajow (PL)	170	3265	40	3003	13	2	3058	194	11	2	1	208	16	0
				3	Querschnitt	170	6818	104	6244	28	4	6380	409	24	4	2	439	34	0
86	S 141	5053-4286	Seifhennersdorf / Warnsdorf	1	Zittau	153	1783	23	1650	7	8	1688	88	5	1	1	95	15	0
				2	Warnsdorf	153	1853	28	1715	7	8	1758	89	5	1	1	96	15	0
				2	Querschnitt	153	3636	51	3365	14	16	3446	177	10	2	2	191	30	0
87	S 139	5053-4287	Seifhennersdorf / Rumburk	1	Zittau	0	867	28	767	4	11	810	47	5	3	2	57	21	0
				1	Rumburk (CZ)	0	879	31	781	4	10	826	46	4	2	1	53	17	0
				2	Querschnitt	0	1746	59	1548	8	21	1636	93	9	5	3	110	38	0
88	S 148	5053-4288	Neugersdorf / Rumburk	1	Löbau	184	701	14	535	6	2	557	50	12	12	69	143	95	0
				1	Rumburk (CZ)	184	738	15	559	6	2	582	54	13	13	77	157	105	0
				2	Querschnitt	184	1439	29	1094	12	4	1139	104	25	25	146	300	200	0
89	S 116	4952-4289	Sohland	1	BG Tschechien	122	1840	32	1716	7	0	1755	83	1	0	0	84	1	0
				1	Sohland	153	1792	31	1670	7	0	1708	82	1	0	0	83	1	0
				2	Querschnitt	122	3632	63	3386	14	0	3463	165	2	0	0	167	2	0
90	S 154a	5051-4290	Sebnitz	1	BG Tschechien	172	2005	46	1836	6	2	1890	108	5	1	0	114	8	1
				1	Sebnitz	155	2030	40	1862	7	2	1911	112	5	1	0	118	8	0
				2	Querschnitt	155	4035	86	3698	13	4	3801	220	10	2	0	232	16	1
91	S 173	5149-4291	Bahratal	1	BG Tschechien	0	1203	0	1145	0	2	1147	50	5	1	0	56	8	0
				1	Bahratal	0	974	0	935	0	5	940	32	2	0	0	34	7	0
				2	Querschnitt	0	2177	0	2080	0	7	2087	82	7	1	0	90	15	0

Nr.	Straße	Zählstelle auf Grenzübergängen		FS	IN-Richtung GG-Richtung Querschnitt	GT GT GT	DTV-Kfz [Kfz/24h]	DTV-PV [Kfz/24h]					DTV-GV [Kfz/24h]					DTV-SV [Kfz/24h]	nicht- klassifizier- bare Kfz
		Nummer	Name					Krad	Pkw	PkwA	Bus	Summe	Lfw	Lkw	LkwA	Satt	Summe		
93	S 207	5346-4293	Deutscheinsiedel	2	Most	184	1017	35	910	5	1	951	62	4	0	0	66	5	1
				1	Sayda	184	280	23	230	2	0	255	22	2	0	0	24	2	0
				3	Querschnitt	184	1297	58	1140	7	1	1206	84	6	0	0	90	7	1
94	A 17	5149-4122	Breitenau-Schönwald	2	Dresden	183	8411	47	4174	180	87	4488	687	375	388	2357	3807	3207	117
				2	Prag (CZ)	183	10344	56	5448	247	92	5843	870	397	396	2713	4376	3598	126
				4	Querschnitt	183	18755	103	9622	427	179	10331	1557	772	784	5070	8183	6805	243
95	S 262	5544-4295	Bärenstein	1	BG Tschechien	184	2078	47	1876	8	5	1936	126	12	2	2	142	21	0
				1	Bärenstein	184	1826	43	1644	7	4	1698	112	11	2	2	127	19	0
				2	Querschnitt	184	3904	90	3520	15	9	3634	238	23	4	4	269	40	0
100	S 308	5639-4265	Ebmath / Hranice	1	Oelsnitz	184	1178	19	1058	6	0	1083	62	11	3	19	95	33	0
				1	BG Tschechien	184	1183	19	1064	7	0	1090	66	6	3	17	92	26	1
				2	Querschnitt	184	2361	38	2122	13	0	2173	128	17	6	36	187	59	1
116	S 137	5053-4273	Großschönau	1	Zittau	153	1460	33	1291	8	20	1352	92	10	1	4	107	35	0
				1	Varnsdorf	135	1490	37	1319	8	19	1383	93	9	1	4	107	33	0
				2	Querschnitt	135	2950	70	2610	16	39	2735	185	19	2	8	214	68	0
117	B 178	5055-4272	Zittau-Nord	1	Löbau	184	1576	18	1060	22	4	1104	127	30	46	269	472	349	0
				2	Sieniawka	184	1531	23	1041	20	4	1088	121	29	42	251	443	326	0
				3	Querschnitt	184	3107	41	2101	42	8	2192	248	59	88	520	915	675	0
119	S 272a	5542-4279	Johanngeorgenstadt	1	Johanngeorgenstadt	181	1664	37	1530	3	0	1570	89	4	0	0	93	4	0
				1	Hroznetin	181	1691	39	1553	4	0	1596	91	4	0	0	95	4	0
				2	Querschnitt	181	3355	76	3083	7	0	3166	180	8	0	0	188	8	0

3 GESCHWINDIGKEITEN

3.1 Geschwindigkeiten auf Bundesstraßen (Mo-So)

Nr.	Straße	Zählstelle auf Bundesstraßen		IN-Richtung GG-Richtung	GT° GT°	V _{zul} [km/h]	LV								Bus+PkwA		SGV							
		Nummer	Name				DTV° Kfz/24h	Geschwindigkeit [km/h]			Häufigkeit [%]				Geschw. [km/h]		DTV° Kfz/24h	Geschwindigkeit [km/h]			Häufigkeit [%]			
								V _m	s	V ₈₅	>60	>80	>100	>120	V _m	s		V ₈₅	>60	>80	>100	>120		
11	B 92	5639-4201	Adorf	Oelsnitz Adorf	132 132	70 70	3000 2957	63,1 62,8	6,8 7,1	70 70	71 68	1 2	0 0	0 0	59,2 59,0	6,4 6,5	245 255	57,3 57,1	6,0 5,9	66 65	93 92	31 31	3 2	0 0
12	B 174	5344-4202	Marienberg	Marienberg BG Tschechien	163 163	100 100	2594 2560	71,9 77,2	11,9 12,4	84 90	90 95	20 38	3 4	0 0	70,7 72,9	11,0 11,0	758 701	68,1 69,1	8,2 8,6	78 79	99 99	89 91	34 40	10 13
14	B 170	5148-4294	Dippoldiswalde	Dippoldiswalde Altenberg	91 91	70 70	3832 3752	69,3 65,1	9,1 9,0	79 75	90 76	10 5	1 0	0 0	65,8 62,4	8,2 7,7	124 112	63,3 59,7	9,3 8,5	73 68	95 92	70 50	20 8	4 2
15	B 87	4443-4205	Torgau	Torgau Eilenburg	119 118	100 100	3837 3829	83,6 93,2	12,7 12,4	118 >120	100 100	98 100	64 89	8 25	76,9 81,4	10,3 10,5	492 521	68,7 70,1	7,2 8,7	97 100	100 100	100 100	95 95	
16	B 169	4844-4206	Döbeln	Riesa Döbeln	164 164	100 100	3568 3605	74,6 78,3	14,3 12,0	89 90	81 95	41 46	2 3	0 0	67,9 74,2	14,7 9,8	402 451	65,2 67,8	11,4 8,1	77 77	87 98	79 90	34 35	7 8
17	B 6	4846-4207	Meissen	Meissen Oschatz	154 153	50 50	3788 3876	59,0 53,3	9,8 8,3	69 62	40 18	4 1	0 0	0 0	53,6 50,9	10,1 9,7	233 218	56,6 53,7	8,2 7,5	66 62	84 73	30 17	5 2	1 1
18	B 97	4551-4208	Hoyerswerda	Hoyerswerda Bernsdorf	152 152	50 50	4127 4236	49,3 52,8	4,4 5,9	57 59	2 10	0 0	0 0	0 0	48,5 51,0	5,2 6,3	215 211	49,1 52,0	5,6 6,3	57 59	43 70	2 8	0 1	0 0
26	B 101	5145-4215	Freiberg	Freiberg Brand-Erbisdorf	79 83	70 70	6511 6097	54,4 57,3	10,0 9,0	65 68	27 37	1 1	0 0	0 0	50,6 52,0	10,2 8,0	368 335	51,7 52,9	9,6 8,2	60 62	67 66	15 17	2 3	0 0
27	B 101	5442-4216	Aue	Aue Lauter	167 62	70 70	7360 6723	60,6 61,3	6,5 8,2	68 69	58 64	0 1	0 0	0 0	57,9 56,0	6,9 8,7	251 416	56,1 54,6	6,8 10,2	65 66	87 73	29 34	1 4	0 0
39	B 170	5048-4218	Possendorfer Berg	Dresden Dippoldiswalde	26 26	40 70	5146 6967	62,9 53,7	9,4 11,8	94 85	99 95	63 20	4 4	0 0	55,3 50,8	8,4 8,3	207 209	49,7 50,3	9,9 9,0	80 79	98 97	85 94	52 56	13 8
46	B 95	5544-4224	Hammerunterwiesenthal	Annaberg-Buchh. Oberwiesenthal	182 182	50 50	1517 1479	55,2 53,6	8,9 7,6	65 61	25 17	1 1	0 0	0 0	52,8 52,5	7,0 6,3	65 58	53,6 53,9	8,2 8,4	61 60	73 75	16 15	3 3	1 2
52	B 107	4842-4225	Großbothen	Grimma Rochlitz	181 179	50 50	2019 2108	46,9 47,2	6,6 7,7	55 56	3 4	0 0	0 0	0 0	41,5 40,3	8,9 10,7	110 124	45,5 45,5	7,1 7,9	53 55	22 27	2 2	0 0	0 0
54	B 173	5241-4227	Mülsen St. Jacob	Lichtenstein/Sa. Zwickau	178 178	100 100	2639 2745	83,3 82,1	12,5 13,0	96 96	98 95	63 62	8 6	1 0	75,8 76,3	11,1 11,7	170 235	68,9 70,1	8,6 11,1	78 83	97 98	91 88	46 44	9 20
68	B 6	4641-4229	Gerichshain	Machern Borsdorf	155 155	70 70	5030 5539	73,5 75,2	15,8 14,4	89 90	79 86	35 38	4 4	1 1	66,0 70,4	15,3 13,5	288 325	57,1 60,0	14,1 13,7	73 76	63 71	50 55	18 26	5 7
70	B 173	4947-4231	Grumbach	Kesselsdorf Herzogswalde	183 182	70 70	6068 6097	54,5 47,7	7,8 11,3	64 58	22 8	0 0	0 0	0 0	52,7 45,6	7,3 11,2	396 362	49,3 45,1	7,1 10,0	58 56	48 34	6 2	1 0	0 0
72	B 169	5044-4230	Hainichen	Hainichen Frankenberg	182 182	70 70	1558 1507	71,7 71,8	10,4 11,2	82 83	93 92	18 20	1 2	0 0	67,6 68,2	9,0 9,2	196 207	66,3 65,5	9,2 9,0	76 75	98 97	80 79	30 26	7 6
73	B 173	5340-4232	Lichtentanne	Zwickau Reichenbach	182 182	50 50	3103 2946	44,9 49,2	5,0 6,3	49 57	0 4	0 0	0 0	0 0	43,7 44,9	5,2 7,2	307 315	44,5 47,2	5,0 5,8	49 55	11 31	0 1	0 0	0 0
96	B 171	5345-4296	Zöblitz	Olbernhau Marienberg	91 91	50 50	2321 2326	52,9 54,2	6,4 6,9	60 61	12 16	0 1	0 0	0 0	51,1 51,5	6,6 7,6	110 115	50,5 52,1	8,3 8,1	59 59	61 69	8 12	1 2	0 0
97	B 172	5050-4297	Königstein	BG Tschechien Dresden	91 91	50 50	4229 4156	50,5 51,5	6,5 6,0	58 59	7 7	0 0	0 0	0 0	47,4 47,4	5,9 8,5	94 96	49,7 50,7	5,7 6,0	58 58	52 63	4 5	1 1	0 0
104	B 169	5441-4267	Hundshübel (OU)	Aue Auerbach	87 86	100 100	1341 1291	87,9 88,6	13,2 13,3	101 103	99 98	75 78	16 17	1 1	78,5 80,3	11,3 11,6	115 111	74,9 76,2	11,6 12,4	88 90	99 99	95 94	63 67	33 40
121	B 282	5438-4237	Mehltheuer	Plauen Schleiz	0 0	70 70																		

3.2 Geschwindigkeiten auf Staatsstraßen (Mo-So)

Nr.	Straße	Zählstelle auf Staatsstraßen		IN-Richtung GG-Richtung	GT° GT°	V _{zul} [km/h]	LV								Bus+PkwA		SGV							
		Nummer	Name				DTV° Kfz/24h	Geschwindigkeit [km/h]			Häufigkeit [%]				Geschw. [km/h]		DTV° Kfz/24h	Geschwindigkeit [km/h]			Häufigkeit [%]			
								V _m	s	V ₈₅	>60	>80	>100	>120	V _m	s		V _m	s	V ₈₅	>60	>80	>100	>120
23	S 111	4851-4212	Bischofswerda	Rothnauslitz Bischofswerda	0 0																			
25	S 243	5143-4214	Röhrsdorf	Hartmannsdorf Chemnitz	0 0																			
28	S 172	5049-4217	Heidenau	Pirna Heidenau	0 0																			
29	S 242	5142-4251	Hartmannsdorf	Burgstädt Limb.-Oberfrohna	0 0																			
30	S 302	5539-4266	Schöneck	Klingenthal Oelsnitz	0 0																			
31	S 309	5638-4253	Tiefenbrunn	Bergen Tiefenbrunn	183 183	50 50	3801 3716	60,3 58,2	8,6 9,0	69 68	49 39	2 2	0 0	0 0	55,3 55,1	8,1 7,7	122 130	54,9 54,1	8,3 8,1	64 63	80 76	23 20	4 3	1 1
32	S 100	4852-4254	Prischwitz	Bautzen Kamenz	105 114	100 100	4524 4531	79,7 78,5	11,6 11,4	92 90	97 97	49 43	4 3	0 0	72,6 72,6	10,7 10,7	172 149	70,3 68,9	10,4 9,6	82 79	99 99	87 88	47 42	18 13
34	S 95	4651-4261	Wittichenau 2	Hoyerswerda Kamenz	183 183	50 50	6497 6695	52,3 54,2	5,5 5,8	59 60	7 14	0 0	0 0	0 0	50,8 51,3	5,4 5,6	248 214	50,3 51,6	5,7 5,2	58 58	58 69	3 5	0 0	0 0
35	S 87	4745-4257	Riesa	Riesa Wölksch, B6	161 161	50 50	3374 3602	49,4 50,9	8,1 6,1	58 58	8 6	0 0	0 0	0 0	48,0 49,0	7,7 6,3	171 160	47,6 48,2	7,3 7,3	57 57	39 40	3 4	0 1	0 0
36	S 36	4843-4258	Minkwitz	Leisnig Hartha	90 90	70 100	1211 1225	72,9 81,2	12,0 13,6	85 96	91 95	24 54	2 8	0 1	65,5 69,4	9,6 10,4	54 56	61,0 67,5	11,5 10,7	74 79	84 97	58 81	21 36	4 12
37	S 38	4741-4262	Großpösna	Leipzig Grimma	126 128	100 100	944 951	72,4 76,2	11,2 11,8	85 89	89 93	25 38	1 3	0 0	65,0 69,2	10,6 11,4	41 49	59,5 63,6	10,8 10,9	70 75	86 93	49 68	14 24	3 7
38	S 24	4543-4260	Sitzenroda	Torgau Dahlen	0 0	100 100																		
64	S 177	5049-4264	Sachsenbrücke	Dresden-Rossend. Pirna	91 91	50 50	1729 1764	57,4 62,3	10,0 10,0	68 74	36 58	3 5	0 0	0 0	56,1 59,0	9,7 9,1	180 174	53,8 56,0	8,0 7,9	63 66	76 85	20 31	2 2	0 0
71	S 319	5538-4233	Großzöbern	Pirk LG Bayern	59 59	100 100	1468 1450	77,5 79,0	12,9 12,6	90 91	96 97	38 43	5 6	1 1	74,8 74,5	10,5 9,4	42 31	72,8 71,3	11,4 12,6	85 85	98 96	94 88	58 52	24 23

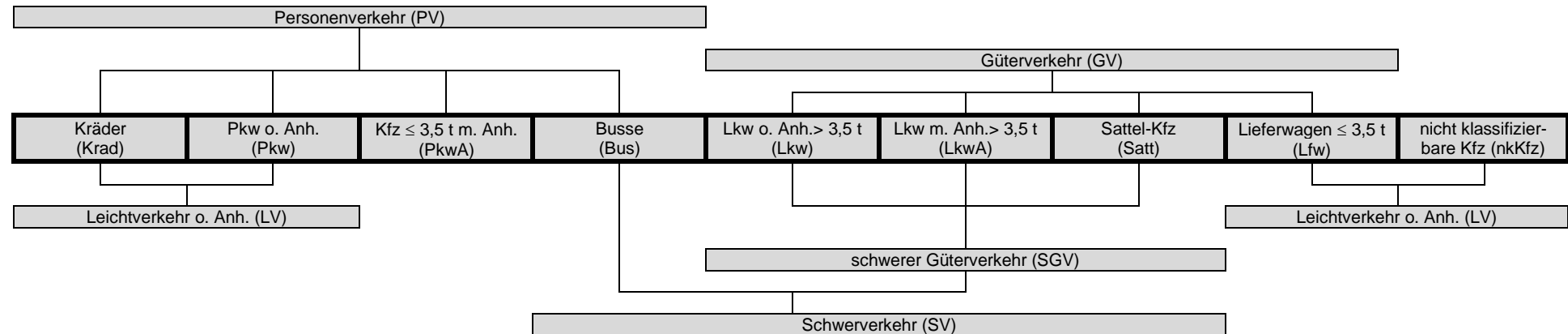
3.3 Geschwindigkeiten an Grenzübergängen (Mo-So)

Nr.	Straße	Zählstelle auf Bundesautobahnen		IN-Richtung GG-Richtung	GT° GT°	V _{zul} [km/h]	LV								Bus+PkwA		SGV								
		Nummer	Name				DTV° Kfz/24h	Geschwindigkeit [km/h]			Häufigkeit [%]				Geschw. [km/h]		DTV° Kfz/24h	Geschwindigkeit [km/h]			Häufigkeit [%]				
								V _m	s	V ₈₅	>80	>100	>130	>160	V _m	s		V _m	s	V ₈₅	>70	>80	>90	>100	
40	A 4	4855-4112	Ludwigsdorf	Boleslawiec (PL) Görlitz	0 0	80 100																			
94	A 17	5149-4122	Breitenau-Schönwald	Dresden Prag (CZ)	0 0	R130 R130																			

Nr.	Straße	Zählstelle auf Bundesstraßen		IN-Richtung GG-Richtung	GT° GT°	V _{zul} [km/h]	LV								Bus+PkwA		SGV							
		Nummer	Name				DTV° Kfz/24h	Geschwindigkeit [km/h]			Häufigkeit [%]				Geschw. [km/h]		DTV° Kfz/24h	Geschwindigkeit [km/h]			Häufigkeit [%]			
								V _m	s	V ₈₅	>20	>30	>40	>50	V _m	s		V _m	s	V ₈₅	>20	>30	>40	>50
41	B 92	5839-4219	Schönberg	Adorf BG Tschechien	183 183	70 70	1009 981	55,4 56,1	8,5 8,4	25 26	27 32	4 3	0 0	0 0	48,9 51,1	8,3 8,4	111 118	46,8 48,2	6,4 7,0	25 27	31 43	2 3	0 0	0 0
42	B 95	5543-4220	Oberwiesenthal	Annaberg-Buchholz BG Tschechien	178 178	70 50	374 2464	27,6 49,9	4,8 10,5	16 36	0 84	0 49	0 4	0 0	22,7 45,6	6,1 10,4	7 45	23,5 45,8	4,8 11,3	19 39	8 93	0 71	0 10	0 0
43	B 174	5445-4221	Reitzenhain	Marienberg BG Tschechien	183 183	70 70	2126 2131	49,0 56,3	12,7 9,3	20 27	15 29	3 9	0 1	0 0	48,3 54,9	12,8 8,2	714 699	44,8 54,8	11,8 8,5	27 33	35 74	7 27	0 0	0 0
55	B 170	5248-4228	Altenberg	Dresden Prag (CZ)	183 183	50 50	1043 1181	57,0 50,0	8,8 9,5	26 19	24 10	7 4	0 0	0 0	54,0 50,3	8,7 9,0	0 0	0,0 0,0	0,0 0,0		0 0	0 0	0 0	0 0
45	B 172	5151-4223	Schmilka	BG Tschechien Bad Schandau	181 181	50 50	1473 1522	53,8 42,1	9,8 8,2	24 10	21 3	6 1	0 0	0 0	49,7 38,2	9,4 7,0	10 12	49,6 37,0	9,5 7,8	29 17	47 5	13 1	0 0	0 0

Nr.	Straße	Zählstelle auf Staatsstraßen		IN-Richtung GG-Richtung	GT° GT°	V _{zul} [km/h]	LV								Bus+PkwA		SGV							
		Nummer	Name				DTV° Kfz/24h	Geschwindigkeit [km/h]			Häufigkeit [%]				Geschw. [km/h]		DTV° Kfz/24h	Geschwindigkeit [km/h]			Häufigkeit [%]			
								V _m	s	V ₈₅	>20	>30	>40	>50	V _m	s		V ₈₅	>20	>30	>40	>50		
63	S 304	5640-4263	Klingenthal	Klingenthal BG Tschechien	88 88	30 30	2320 2454	31,0 36,1	7,7 7,5	9 9	0 0	0 0	0 0	27,8 32,4	9,5 6,7	28 29	28,6 34,8	9,7 7,7	9 14	0 1	0 0	0 0	0 0	
100	S 308	5639-4265	Ebmath / Hranice, GÜG	Oelsnitz BG Tschechien	89 89	50 50	1118 1109	50,2 47,4	10,1 9,4	20 18	16 9	3 2	0 0	47,9 44,8	10,0 10,9	32 24	45,3 45,1	11,0 8,7	27 25	38 29	6 3	0 0	0 0	

4 FAHRZEUGARTEN UND FAHRZEUGGRUPPEN



5 ABKÜRZUNGEN

*	Wert geschätzt	+	Daten nicht plausibel
O	Daten mit denen des Vorjahres nicht vergleichbar	-	keine Daten des Vorjahres vorhanden
BG	Bundesgrenze	LG	Landesgrenze
GÜG	Grenzübergang	FS	Anzahl Fahrstreifen an der Zählstelle
GT	Anzahl Tage mit mindestens 12 auswertbaren Stundenwerten	GT°	Anzahl Tage mit vollständiger plausibler Registrierung
DTV	durchschnittliche tägliche Verkehrsstärke in Kfz/24h	DTV°	DTV, nur der Kfz, deren Geschwindigkeit registriert wurde, in Kfz/24h
Q _{max}	höchste tägliche Verkehrsstärke in Kfz/24h	q _{max}	höchste stündliche Verkehrsstärke in Kfz/h
M _t	mittlere stündliche Verkehrsstärke zwischen 6:00 und 22:00 Uhr in Kfz/h	M _n	mittlere stündliche Verkehrsstärke zwischen 22:00 und 6:00 Uhr in Kfz/h
p _t	Anteil Schwerverkehr an M _t zwischen 6:00 und 22:00 Uhr in %	p _n	Anteil Schwerverkehr an M _n zwischen 22:00 und 6:00 Uhr in %
V _{zul}	zulässige Höchstgeschwindigkeit in km/h (R: Richtgeschwindigkeit)	V _m	mittlere Geschwindigkeit in km/h
V ₈₅	Geschwindigkeit, die von 85% aller Kfz nicht überschritten wird, in km/h	V ₁₅	Geschwindigkeit, die von 15% aller Kfz nicht überschritten wird, in km/h
S	Standardabweichung der mittleren Geschwindigkeit in km/h	>100	Überschreitungshäufigkeit von 100 km/h in %